

**1.** Erf. Böschungssicherung  
 Bachernstraße,  
 Bereich Grundstück  
 Kirchberg 7

**4.** Platzgestaltung  
 "Milchsammelstelle"

Landratsamt Aichach-Friedberg  
 Münchener Straße 9, 86551 Aichach

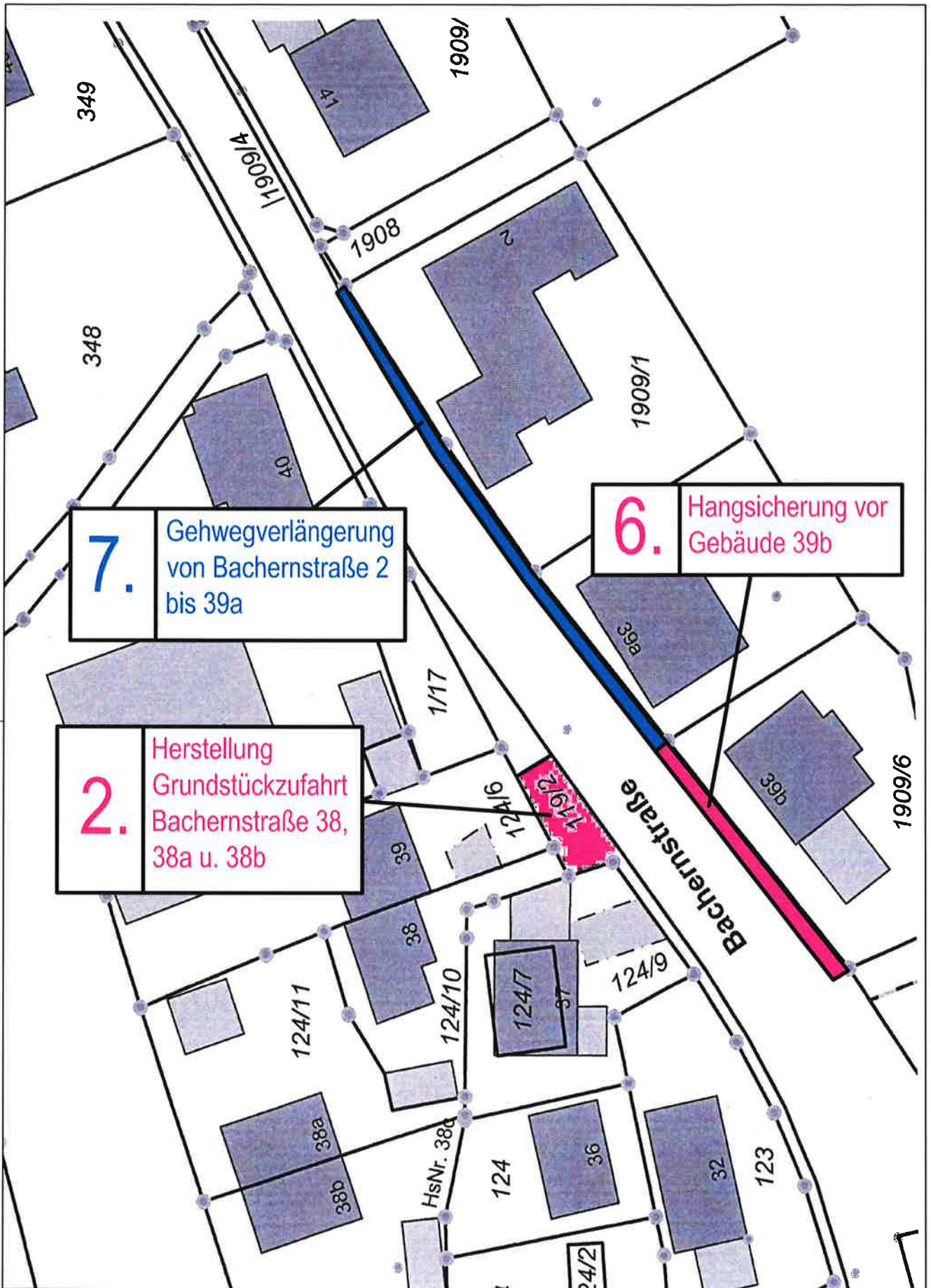
Bedarfsplanung Kreisstraße AIC 12  
 in der Ortsdurchfahrt



i.V.KAS  
 11.02.2021

kein Maßstab

Lageplan  
 3029-808-KCK



Landratsamt Aichach-Friedberg  
Mühener Straße 9, 86551 Aichach

Bedarfsplanung Kreisstraße AIC 12  
in der Ortsdurchfahrt



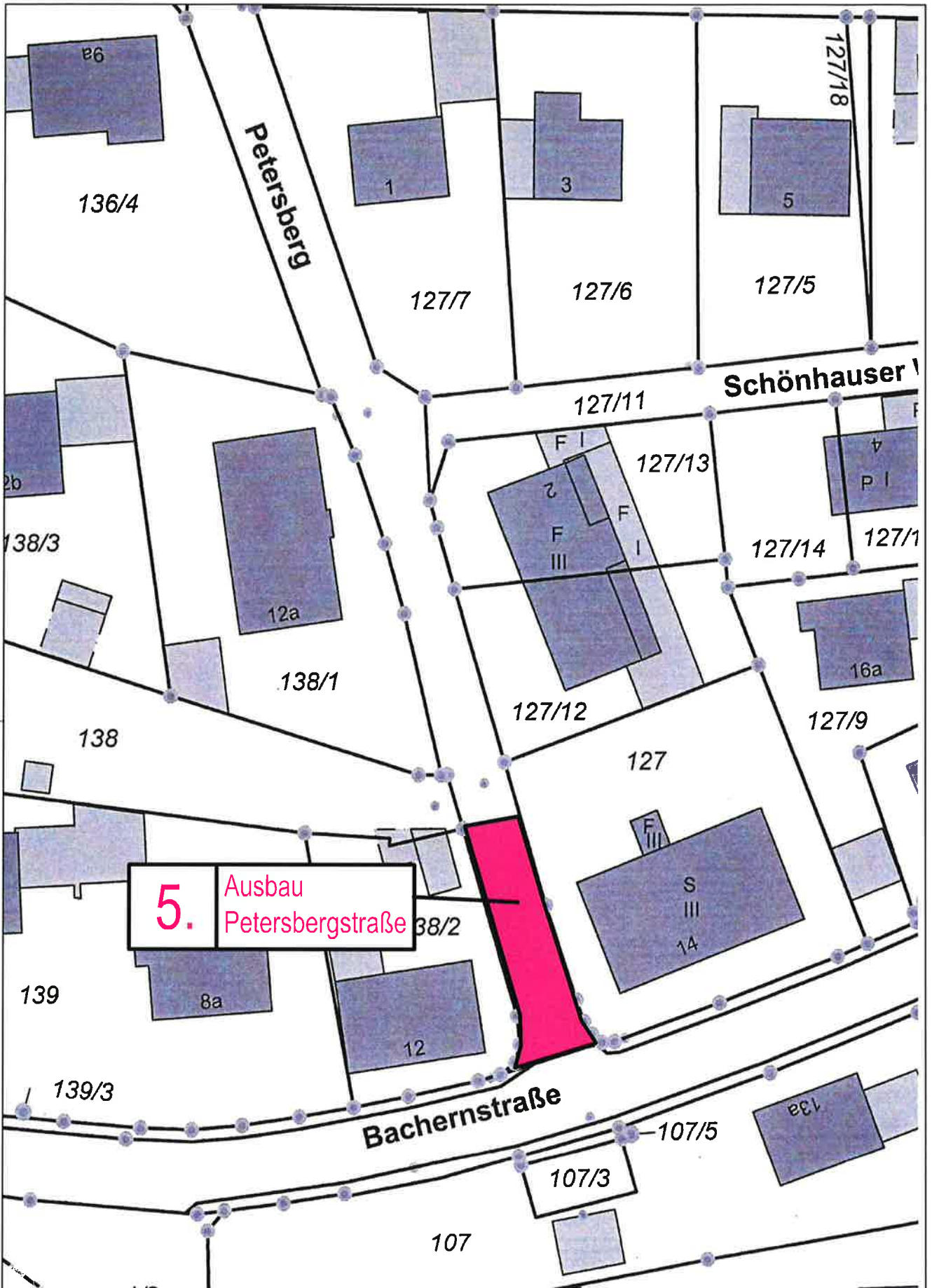
i.V.KAS

kein Maßstab


11.02.2021

Lageplan  
3029-808-KCK

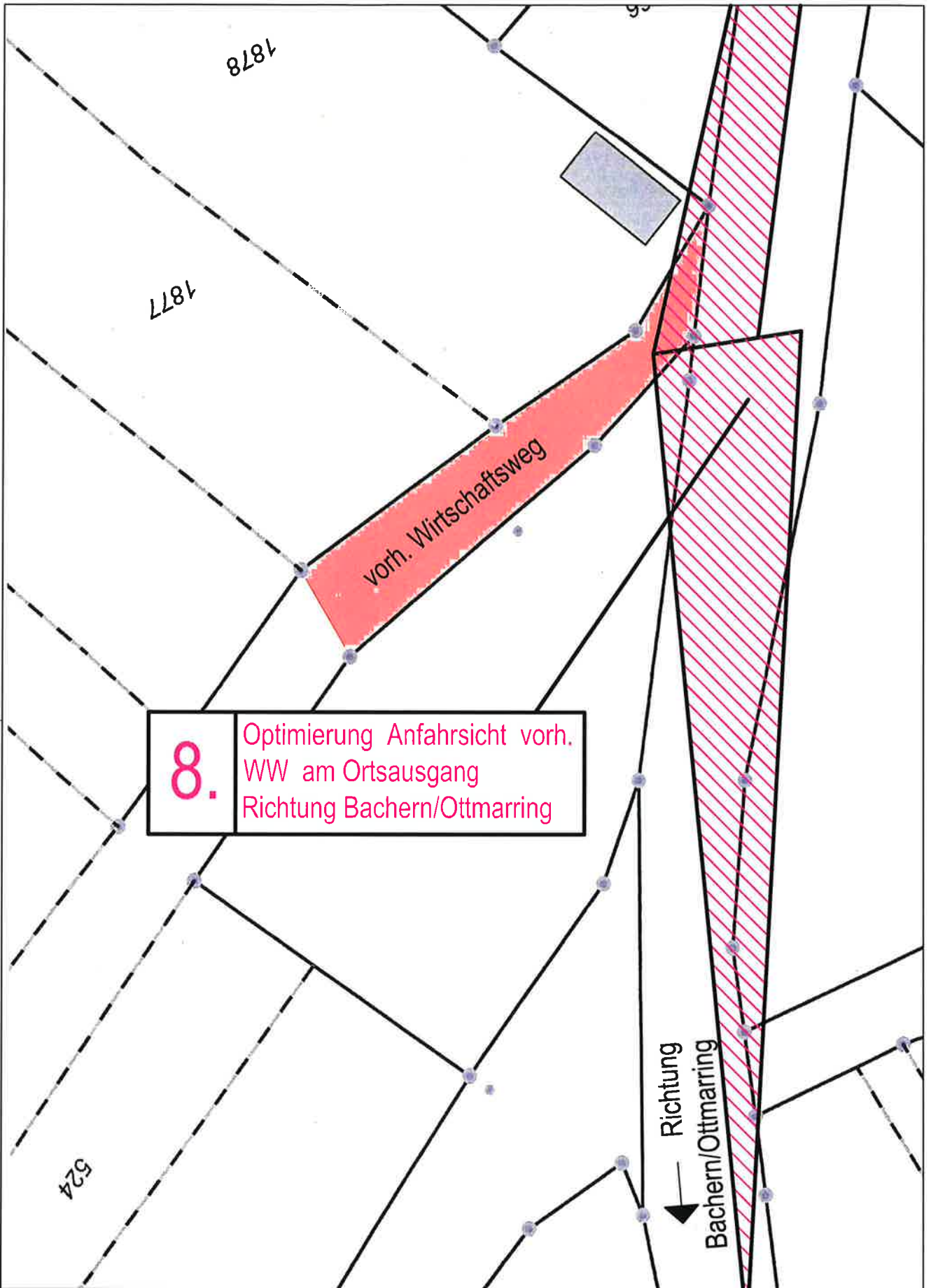
02



**5.** Ausbau Petersbergstraße

|   |            |  |                          |
|---|------------|--|--------------------------|
| Landratsamt Aichach-Friedberg<br>Müchener Straße 9, 86551 Aichach                   |            | Bedarfsplanung Kreisstraße AIC 12<br>in der Ortsdurchfahrt |                          |
|  | i.V.KAS    | kein Maßstab   | Lageplan<br>3029-808-KCK |
|   | 11.02.2021 |  |                          |

Dateiname: K:\3029-808-KCK\_AIC12\_Klasing\20\_TECHNIK\_808\01\_LPH\_1\AICad-2019\3029-808-KCK-Klasing.dwg  
 Druckdatum: 11.02.21  
 DIN A4 (297x210mm = 0,06 m²)



**8.** Optimierung Anfahrtsicht vorh. WW am Ortsausgang Richtung Bachern/Ottmarring

Richtung  
Bachern/Ottmarring

Landratsamt Aichach-Friedberg  
Müchener Straße 9, 86551 Aichach

Bedarfsplanung Kreisstraße AIC 12  
in der Ortsdurchfahrt



i.V.KAS  
11.02.2021

kein Maßstab

Lageplan  
3029-808-KCK

Filename: K:\3029-808-KCK\_AIC\2\_Kessing\20\_TECHNIK\_808\01\_LPH\1a\ACad\2019\3029-808-KCK-Kessing.dwg  
Druckdatum: 11.02.21  
DIN A4 (297x210mm = 0,06 m²)