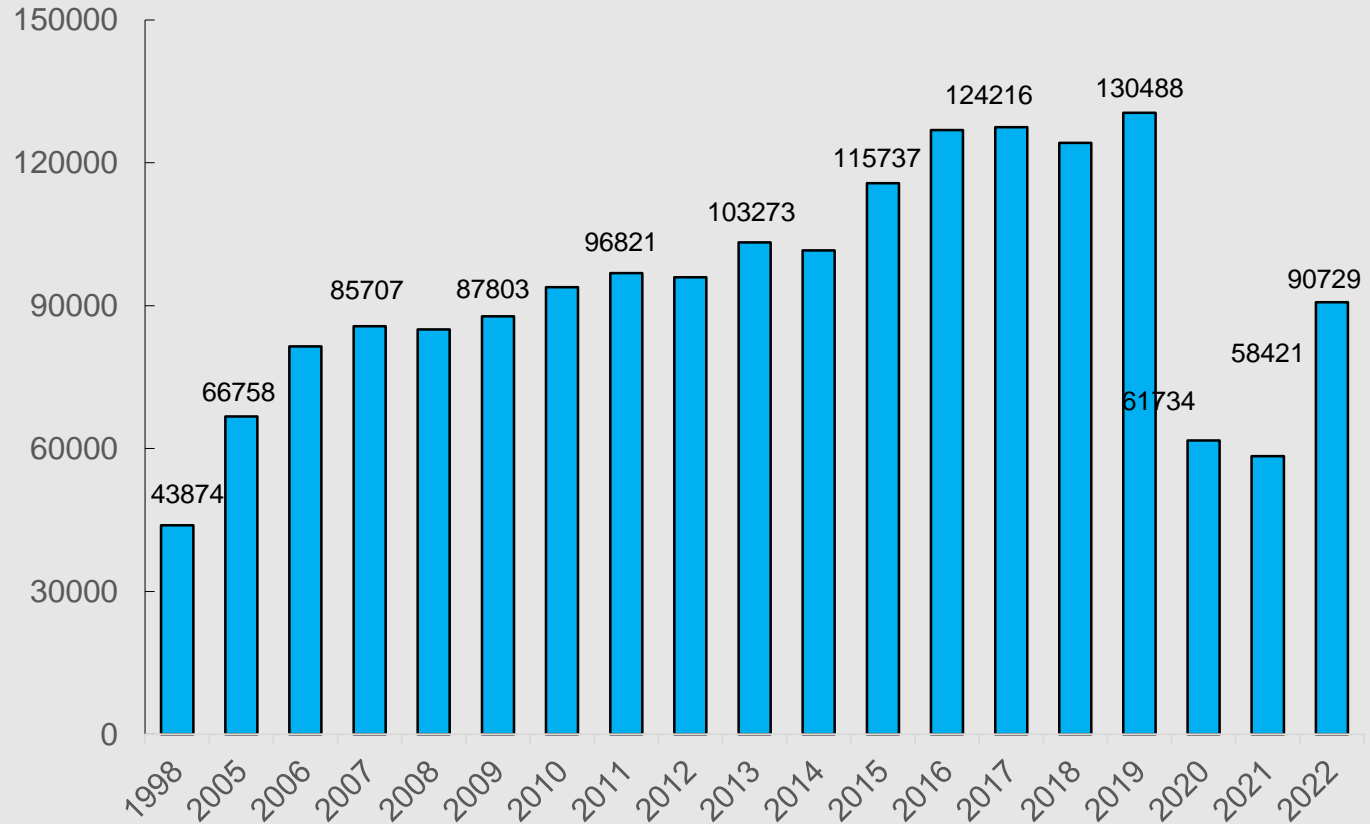
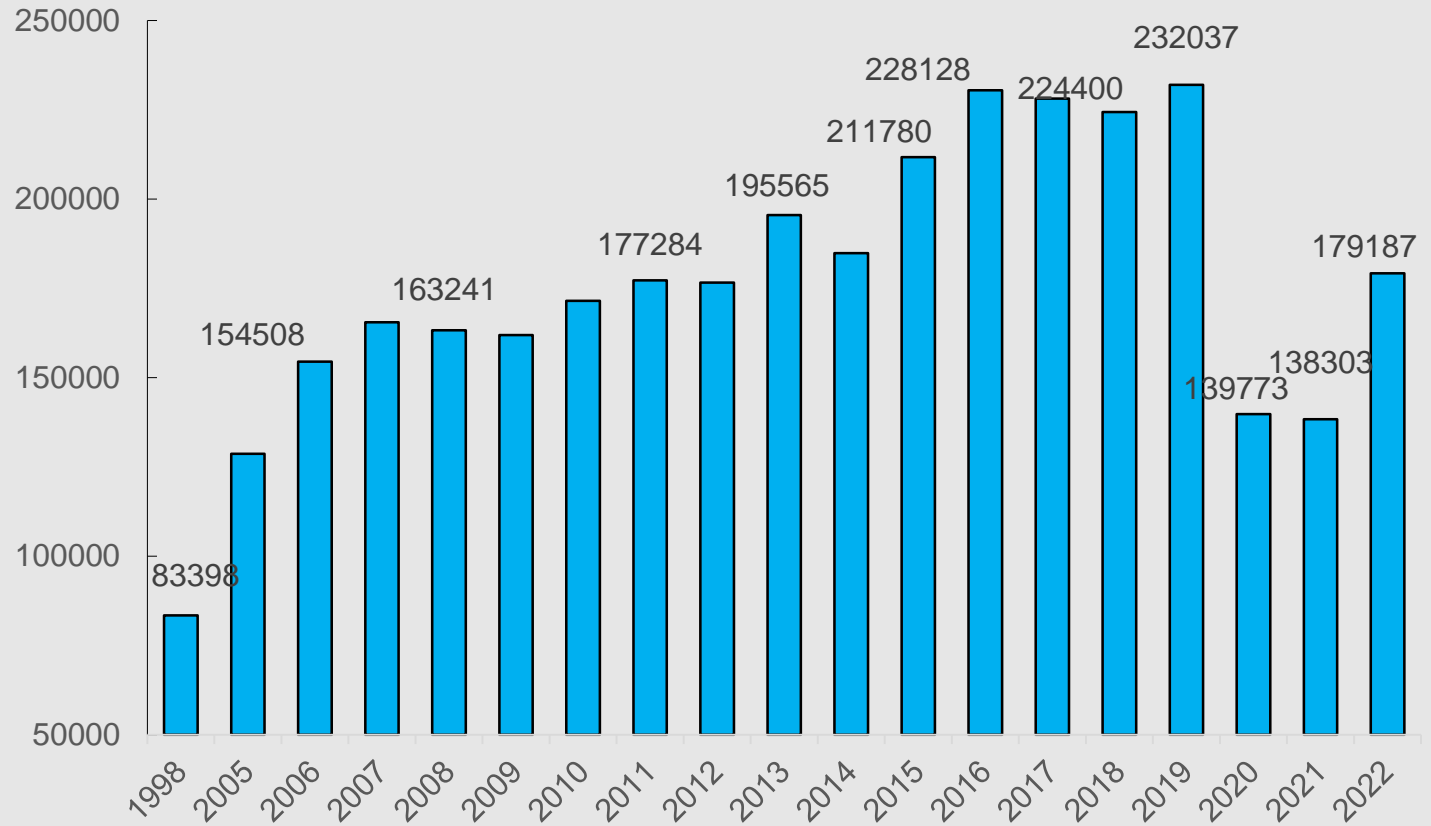




Kreisentwicklungsausschuß

12.06.2023







2022 weniger Betten als im Vorjahr




Weniger Ferienwohnungen/Privatzimmer




Fehlende Gastronomie/Öffnungszeiten


360° Regio Augsburg | Eine inter... x +


← ↻ 🔒 https://multimaps360.de/vr360/regio-augsburg/index.html


powered by  multi maps 360.de


 **REGIO
AUGSBURG**
Tourismus

Die Region Augsburg entdecken und multimedial erleben!

 **360° Stadt Augsburg**

 **360° Augsburg Land**

 **360° Wittelsbacher Land**

 **360° Welterbe Augsburg**

Kontakt | Impressum | Datenschutzerklärung

Interaktive Karte

 Eingrenzen  Zurücksetzen  Vergrößern

 Highlights

 Sehenswürdigkeiten

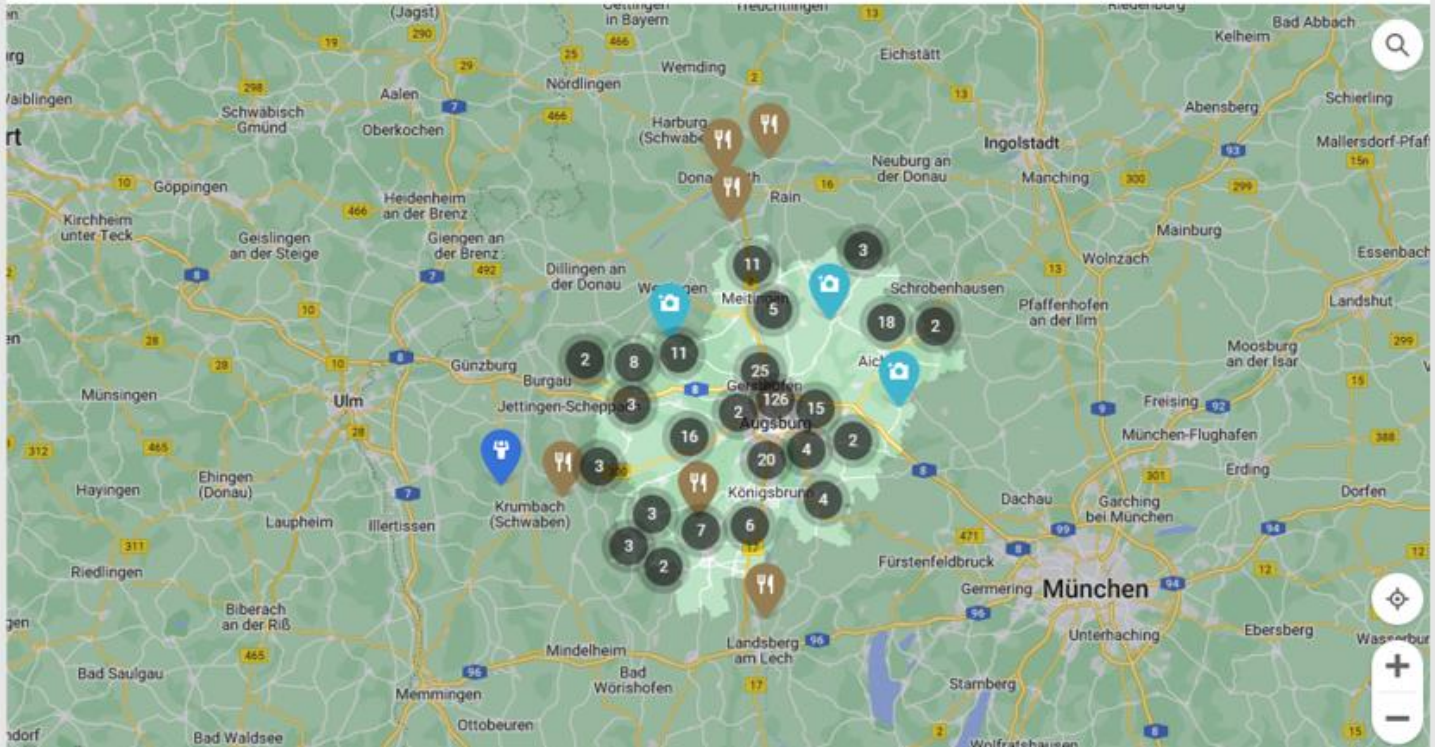
 Museen


 Baden

 Aktivitäten

 Camping

 Gastronomie






DURCHBLICK FÜR RADWANDER IN DER REGION AUGSBURG
DAS RADEL-PORTAL

Lust auf eine Radeltour? Aber wohin und warum? Lassen Sie sich online inspirieren und informieren: In unserem Geoportal für Radwanderer finden Sie 34 Tourenvorschläge in und um Augsburg, im Wittelsbacher Land und im Augsburger Land – kurz und länger, einfach und sportlich, für jeden Geschmack und jede Kondition.

Alle Touren sind übersichtlich dargestellt, schnell anwählbar und informieren im Detail: Streckenverlauf und -beschreibung, Distanzen und Höhenmeter, Gastronomie, Sehenswürdigkeiten und Geschichte(n). GPX-Daten stehen zum Download bereit. Sie haben die Wahl zwischen der Satellitendarstellung und zwei Kartendarstellungen.



Paartal-Wanderweg

 Schießgrabenstraße 14,
Augsburg

Wandern

 medium

 24,3 km

 5:49 h



Paartal-Wanderweg

Wandern



Herrgottsruh in Friedberg

 Schießgrabenstraße 14,
Augsburg


Wandern


 leicht

 6,4 km


 1:36 h

Umkreis


 Standort bestimmen 50+ km

 Schwierigkeit **sehr leicht** - sehr schwer
sehr leicht sehr schwer


→ Strecke

 0 km 100+ km


⊙ Dauer

 0 h 10+ h

↑ Aufstieg

 0 m 2000+ m






Radeltouren in der Region Augsburg

Die besten Routentipps für das
Radelvergnügen im Alpenvorland



(Ent-)spannende Wege im „Wittelsbacher Land“

Stadtspaziergänge und Wanderungen
zu Wittelsbachelm, Schlössern und Kirchen



Stadtspaziergänge und Wanderungen in Augsburg

Wege zum UNESCO-Welterbe, zum Wasser,
zu Fuggern, Mozarts und Brecht



22 Etappe

Etappe 2: Augsburg – Landsberg am Lech


Für die zweite Etappe unbedingt die Badehose einpacken, denn hier folgt ein See mit schönen Rastplätzen auf den anderen Lechnah und immer wieder angetrieben im Schönen großer Bäume führt dieser grüne Abschnitt von Augsburg nach Landsberg am Lech.

Routenverlauf: Augsburg/Lechhausen – Augsburg/Hochzoll – Kissing – Königsbrunn – Unterbergen – Prittriching – Scheuring – Kaufereing – Landsberg am Lech


Wegebeschaffenheit:



ückblick bewusst.
ich dich einladen,
strom zu folgen.



MÜNCHEN-AUGSBURG- RADWEG



Der München-Augsburg-Radweg



Tipps & Infos



Etappenorte am München-Augsburg-Radweg



Mehr Informationen in Web & App

Die meist ruhige Route bietet sich für eine Radtour mit der ganzen Familie an. Das Terrain ist flach bis leicht wellig. Aufgrund der zahlreichen Sehenswürdigkeiten ist die Fahrt von insgesamt 83 Kilometern gut in zwei Tagen zu bewältigen.

Los geht es am Ufer der Isar. Der Fluss läuft gen Norden durch München. Auf den ersten Kilometern locken u.a. das Deutsche Museum, der Hofgarten und der Königsplatz zu Stopps. Der München-Augsburg-Radweg führt am Park von Schloss Nymphenburg vorbei über das Schloss Blutenburg hinaus auf Land.

Von Gröbenzell geht es nach Olching. Dort radelt man an der Amper stromaufwärts durch die Auwälder. Das nächste Ziel ist die Große Kreisstadt Fürstenfeldbruck. In der Hauptstraße 15 steht das Geburtshaus des bekanntesten Sohnes der Stadt: Ferdinand von Miller, der berühmte Erzgießer. Eine Bronzetafel erinnert ebenso an ihn wie der Nachguss eines Fingers der von ihm gegossenen Bavaria. Auf der Fahrt durch die

Streckenbeschaffenheit

Bis auf die Abschnitte in München, Fürstenfeldbruck und Augsburg steht unterwegs kaum Verkehrslärm. Meist verläuft die Route über eigenständige Radwege oder Nebenstraßen. Abschnitte auf Asphalt wechseln mit weichen auf gekieteten Wegen.

Ausschilderung

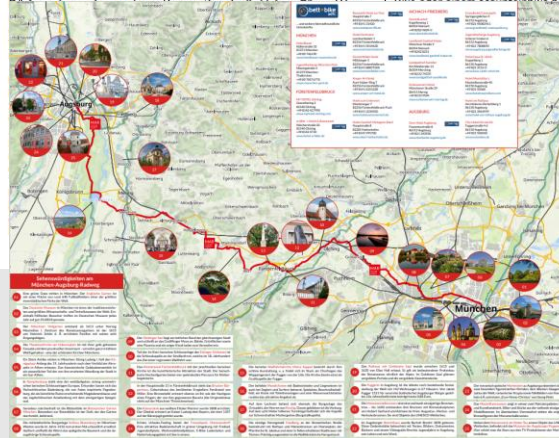
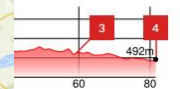
Der München-Augsburg-Radweg ist in beide Richtungen beschildert. Die eingehängten Zusatzschilder (sog. Einschubplaketten) zeigen ein rotes Quadrat, in dem sich in weißer Schrift die Abkürzung MAR und darunter der vollständige Name des Radwegs befinden. Ergänzt wird dies um die Bayernnetz für Radler-Plakette.

Ausrüstung

Der München-Augsburg-Radweg lässt sich mit einem Trekkingrad, einem Mountainbike oder einem Rennrad befahren. Aufgrund von Passagen auf teils weichen Radwegen sind Reifen mit weichen Profilen aufziehen. Dann können

weitere fahradfreundliche Unimchen-Augsburg-Radwegs finden Gastgeberzeichnisse der eigenen Infostellen.

Augsburg flach dahin. Im Mittelteil steil und meist nur kurz.



München (Start, km 0)

Willkommen in München! Kultur-Highlights von Weltrang, internationale Spitzenküche, exklusive Shopping-Weiten und ein spektakuläres Umland - im offiziellen Tourismus-Portal der Stadt München finden Sie eine Vielzahl an Inspirationen und Übernachtungsmöglichkeiten für Ihren nächsten Aufenthalt in der bayerischen Landeshauptstadt. www.einfach-muenchen.de

Fürstenfeldbruck (km 34)

Die idyllische Stadt an der Amper lockt zum ausgiebigen Stöbern durch kleine, inhabergeführte Läden und mit kulinarischem Vergnügen. Repräsentative Bürgerhäuser, die Amper und viel Grün prägen das Stadtbild. www.fuerstenfeldbruck.de

Merching (km 59)

Im Süden des Wittelsbacher Landes liegt die beschauliche Gemeinde Merching. Der prägende Flusslauf des Landstrichs ist die Paar. Dort und in der sanft hügeligen Landschaft kommen Natur- und Kulturliebhaber auf ihren vollen Genuss - auch kulinarisch. www.wittelsbacherland.de

Augsburg (Ziel, km 83)

Die Renaissancestadt Augsburg steht seit 2019 mit seinem Wassermanagement-System auf der Liste des UNESCO-Welterbes. Doch in Augsburg finden sich weitere historische Denkmäler, Museen, die Fuggerei, die Augsburger Puppenkiste und Galerien. Kulinarische Genüsse bieten die vielen Wirtshäuser und Restaurants. www.augsburg-tourismus.de

Bayernnetz für Radler im RadLand Bayern

Das München-Augsburg-Radweg ist Teil vom Bayernnetz für Radler. Es handelt sich hierbei um ein bayernweites Fernradroutennetz der Staatsregierung mit einheitlichen Qualitätskriterien.

Weitere Informationen, wie beispielsweise GPX-Daten, finden Sie auf www.radland.bayern.de sowie in der kostenfreien Bayernnetz für Radler App 2020.



Routenverlauf auf outdooractive.com


Besuchen Sie den München-Augsburg-Radweg auf outdooractive.com oder über den obenstehenden QR-Code. Hier finden Sie eine Wegbeschreibung und können u.a. den GPX-Track herunterladen, die Tour in verschiedenen Formaten ausdrucken oder die Anreise mit der Bahn, dem Auto oder dem Rad direkt zum Startpunkt planen. www.outdooractive.com

MAR

MÜNCHEN-
AUGSBURG-
RADWEG

Auf zwei Rädern
durch Oberbayern
und Bayerisch-Schwaben





Übernachten


Übernachten

Hotels, Pensionen und Ferienwohnungen in und um Augsburg buchen [Unterkunft finden](#)



REGIO AUGSBURG
Tourismus

Übernachten in Augsburg und Region
Hotels, Gastronomie, Privatunterkünfte, Angebote und Pauschalen 2023



Kooperation mit DB und LCC

Exklusiver Newsletter mit Fokus Städtetourismus

- Exklusiver Bayern-Newsletter an 58.000 Kunden
- Versand: Juli
- Öffnungsrate: 35 %
- Zielsetzung: Inspiration zu einem Urlaub in den bayerischen Städten

Weitere Kooperationen mit LCC für Herbst/Winter in der Planung, darunter 6 Monate MyLCC - Agenturseite!



- ▶ PDF-Datei exportieren
- ▶ PDF-Datei erstellen
- ▶ PDF-Datei bearbeiten
- ▶ PDF zusammenführen
- ▶ Dateien senden
- ▼ Dateien speichern

Acrobat.com



PDF- und andere Dokumente von mehreren Geräten aus speichern und aufrufen.

Weitere Infos



Acrobat.com-Dateien öffnen





Rund ums Sisi-Schloss Aichach...

Begeben Sie sich auf die Spuren der Kaiserin Sisi, die hier ihre Kindertage verbracht haben soll. >>



Weißes Gold, tickende Uhren...

Der Nachbar von Augsburg ganz groß: die Bastion entwickelte sich zum pulsierenden Uhrmacherzentrum. >>



Audioguide-App für Lauschtouren Die Stadtführer-App „Lauschtouren in Bayerisch-Schwaben“



So funktioniert's ...

Der direkte Weg zu den Touren: Alle Infos zur kostenlosen "Bayerisch-Schwaben-Lauschtour"-App, den Verleihstationen der iPods und vielem mehr. >>



Lauschtour- Broschüre...

Alle Lauschtouren auf einen Blick - mit Karten, Fotos und wichtigen Infos: Hier können Sie die kostenlose Broschüre bestellen. >>



Mehr Barrierefreiheit

Lauschtour-Erlebnis für Menschen mit Hör- & Sehbeeinträchtigungen >>



Entwicklung, Stärkung & Kommunikation durch **Messeauftritte**

2023



ITB Berlin/ Free München / CMT Stuttgart



Highlight für 2023 finden Sie im RegioMagazin
 „AUGSBURG,
 Wittelsbacher & Augsburger Land“.
 Erhältlich bei der Regio Augsburg Tourismus GmbH.
 Online lesen: www.augsburg-tourismus.de



Eine der spannendsten Städte Deutschlands, das „Wittelsbacher Land“ und das „Augsburger Land“

Augsburg und seine Nachbarlandkreise: Jubiläen und Sehenswertes im Jahr 2023

BRUNNENMUNST BESTAUNEN UND VERSTEHEN
Augsburger UNESCO-Welterbe: drei Monumentalbrunnen sind Weltkulturerbe

Der Augustusbrunnen, der Markusbrunnen und der Herkulesbrunnen sind viel mehr als einfach nur schön. Um 1600 entstanden in Augsburg drei Glanzstücke der Renaissancekunst. Diese drei Monumentalbrunnen sind jetzt UNESCO-Welterbe. Was aber vereinen sie? Ihre köstlichen Brunnenfiguren?





ANTIK: DIE GLANZVOLLE PROVINZHAUPTSTADT
Augsburg ist eine der wichtigsten Römerstädte Deutschlands

Die Ausstellung im „Klosterlabyrinth“ im Zeughaus zeigt kostbare Scheiterskulptur – und fiktives eines Hafens

Augsburg ist eine der ältesten Städte Deutschlands, mehr als tausend Jahre älter als München. Die Ausstellung im „Klosterlabyrinth“ zeigt Funde aus Augsburgs Zeit als römische Provinzhauptstadt.



DER MANN, DER DIE RENAISSANZSTADT SCHUF
Der geniale Stadtwerkmeister Elias Holl und seine Augsburger Bauwerke

Backstein in der norddeutschen Stadt Italien – und eine Holl-Retrospektive im Maximilianmuseum

Vor 450 Jahren wurde Augsburg großer Stadtwerkmeister Elias Holl geboren. Die Stadt erbt den Architekturstil des 16. Jahrhunderts von Rathausen mit einer großen Ausstellung im Jubiläumshaus.



DAS JUBILÄUM DES BISTUMSPÄTRONS
Das Ulrichsjahr 2023/24 erinnert an den heiliggesprochenen Bischof

Bischof Ulrich, der Schutzpatron bei Wassergefahren, und sein Platz in der Schicksal auf dem Leichfeld

Das Bistum Augsburg beginnt 2023/24 ein Ulrichsjahr – zum Gedächtnis an Ulrich Bischof, welcher im Jahr 923 und seinen Tod im Jahr 973. Kirchen und Kunst erinnern an den Heiligen.



IM BEREICHTHAUS UND AN ANDEREN LEBENSSTADTIONEN
Wie Augsburg an den vor 125 Jahren geborenen Bertolt Brecht erinnert

Die Gedenkstätte im Geburtshaus Brechts, Wege seiner Kindheit – und rote Brecht-Stadion

1898 wurde Bertolt Brecht in Augsburg Lechviertel geboren. Daraus erinnern eine Gedenkstätte und ein paar rote Stadion sowie Statuen seiner Kindheit und Jugend.



ENTLANG DES LECHS UND DES LECHKANALS
Im Lechtal ist und um Augsburg zu viel Natur, viel Wasser und viel Welterbe

Zwischen der Donau und Augsburg radelt man auf dem „Lechtalweg“ durch viel Natur und zu Technikumdenkmalen

Von der Mündung des Lechs in die Donau führt der neue Lechtalweg nach Augsburg – durch viel Natur, entlang von Lech und Lechtal und unter anderem das UNESCO-Welterbe.



WETTE HOTELLENDSCHAFT IN UND BEI AUGSBURG
Zu Hotelbetten „mit Plus“

ein Überblick, teils mit Alpenblick
Hotels in und bei Schlössern, im Kloster oder sogar über einem Weinberg – einige Tipps zu besonderen Häusern



ZU IM KNOPF, ZUM URMEL UND ANDEREN HOLZKÖPFEN
Die Augsburger Puppenkiste wird heute 75 Jahre jung

Die „Stars an Fäden“ der berühmten Augsburger Marionettentheater haben einen Anlass zum Feiern

Die Augsburger Puppenkiste, die wohl berühmteste Marionettentheater der Welt, ist 75 Jahre jung. Das Jubiläum verläuft nach einer Feier – mit einer Jubiläumsschau im Puppentheatermuseum.



HISTORISCHE GEBÄUDE UND ROMANTISCHER RAHMEN
Feiern in der Uhrmacherstadt: „Habe die Elster“ bei der „Friedberger Zeit“

In der barocken Mitte erinnert das Friedberger Stadttor an eine glanzvolle Ära und an große Friedberger Künstler

2023 markiert Corona Freiheit einen Schritt durch die Richtung. Doch 2023 wird die im Winter angeforderte „Friedberger Zeit“ nachgeholt – vom 7. bis zum 15. Juli wird kräftig gefeiert.



AUCH NACH FRIEDBERG UND ZUM „SESSCHLOSS“
Auf drei Tourismusstraßen „made in Augsburg“

Die „Romantische Straße“, die „Sei-Sträßl“ und die neue „Europäische Fuggerstraße“ sind Augsburger Ideen

Augsburg Tourismusdirektoren sind stolzer Kreuze. Sie haben die weltberühmte „Romantische Straße“, die „Sei-Sträßl“ sowie die „Europäische Fuggerstraße“ aus der Taufe gehoben.



IN DIE HEIMAT DER FAMILIE MOZART
„Catchy tunes“ und Kling Klang Gloria: Mozart in Augsburg hören und finden

Augsburg ist die Vaterstadt Wolfgang Amadeus Mozarts. Die Familie hat etliche Spuren in der Region hinterlassen

W.A. Mozart ist ein „Julber Augsburger“ in Augsburg entdeckt man per Mozart-App die Spuren der Familie und hört „catchy tunes“ – aber musikalische Ökonomie – beim Mozartfest.



WINTER GRATIS – BIS ZUM ALTER VON 27 JAHREN
Kostenlos zu den Kunstschatzen der Kunstsammlungen und Museen

Jeweils sonntags ist der Eintritt in Dauerausstellungen von vier großen Augsburger Museen für alle Gäste frei

In vier Häusern der Kunstsammlungen und Museen Augsburg ist 2023 sonntags der Eintritt in die Dauerausstellungen frei. Für Gäste bis 27 Jahre sogar täglich – auch im praktischen Scherkerplatz.




lifestyle


Das nachhaltige Magazin für Augsburg und die Region ÜBER UNS KALENDER KARTE SPENDEN

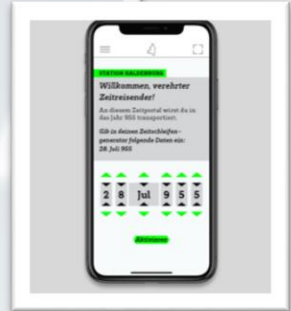
GRÜN LEBEN ESSEN & TRINKEN FAIR FASHION UNTERWEGS

NACHHALTIG WIRTSCHAFTEN

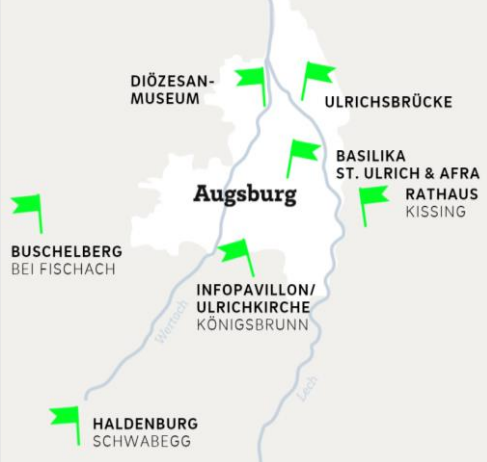

Challenge: „Regional ist meine neue Lebensmittel-Norm“


Cynthia Matuszewski, 08. Mai 2023





Überblick über alle Stationen



www.955schlachtaufdemlechfeld.de



Bischof Ulrich von Augsburg

Im Ulrichsjahr 2023/24 auf den Spuren
des Heiligen und Bistumpatrons



Auch das entdeckt man auf dem Geschichtspfad „955 – Schlacht auf dem Lechfeld“: Ein bronzenes Modell an der Haldenburg bei Schwabegg vermittelt die Anlage der mittelalterlichen Ungarnfliehburg und der schützenden Wälle.

Geschichtspfad: 955 – Schlacht auf dem Lechfeld

Von einer Ungarnschanze bei Pöttmes im Norden bis zur Ungarnfliehburg bei Schwabegg im Süden: Stationen des Geschichtspfads „955 – Schlacht auf dem Lechfeld“ machen Geschichte digital sowie auch direkt vor Ort erlebbar. Weitere Stationen im „Wittelsbacher Land“ sind die Ungarnfliehburg bei Todtenweis und ein Kunstwerk im Rathaus von Kissing. Im „Augsburger Land“ führt der Geschichtspfad zum Buschelberg (eine Ungarnschanze bei Fischach), in die Pfarrkirche St. Ulrich in Königsbrunn sowie in den dortigen Infopavillon zur Lechfeldschlacht. Den Ulrichstein, ein Denkmal an der Ulrichsbrücke, sieht man in Augsburg-Lechhausen.

Veranstaltungen im Ulrichsjahr 2023/24

Das Ulrichsjahr beginnt am 3. Juli 2023 mit der Erhebung des Ulrichsschreins, der aus der Krypta in die Kirche getragen wird, und endet nach der Ulrichswoche am 14. Juli 2024. Anlässe für das Ulrichsjahr sind die Bischofsweihe Ulrichs im Jahr 923 – vor 1100 Jahren – und sein Tod am 4. Juli 973, also vor 1050 Jahren. Am Samstag, 8. Juli 2023, findet von 10 bis 13 Uhr das Auftaktfest zum Ulrichsjubiläum auf dem Augsburger Rathausplatz statt.

» Termine der Veranstaltungen im Ulrichsjahr:
www.ulrichsjubilaem.de/all-events/

Impressum

Konzeption, Redaktion, Gestaltung:
concret Werbeagentur Augsburg GmbH, www.concret.cc
Text: Martin Kluger | Fotografie: Martin Kluger (28), Sonja Wolf (1)

Herausgeber:
Regio Augsburg Tourismus GmbH
Verantwortlich:
Götz Beck, Tourismusdirektor
Touristinformation, Rathausplatz 1
Tel. 0821 50207-0
www.augsburg-tourismus.de



Mit App und Geocaching-Tour auf Spurensuche zur Lechfeldschlacht

Vor den Toren Augsburgs wurde Geschichte geschrieben. Eine Wissensspiel-App und ein spannendes GPS-Abenteuer laden zur Zeitreise anno 955 ein:

Die ungarischen Magyaren, ein kriegerisches Reitervolk, verbreiten mit ihren Beutezügen im gesamten ostfränkischen Reich Angst und Schrecken. Niemand gebietet ihnen Einhalt, denn in König Ottos Reich rivalisieren die Stämme...

Kostenloser App-Download, Begleitheft GPS-Abenteuer und weitere Infos unter:

www.955schlachtsaufdemlechfeld.de
www.955schlachtsaufdemlechfeld.de/955-spurensuche
www.augsburg-tourismus.de

Essen&Trinken im Wittelsbacher Land

Ort

Außengastronomie



INTERNATIONALE KÜCHE

Gasthaus und Biergarten



KULINARISCHES

Gasthaus Goldener Stern



BAYERISCH/SCHWÄBISCH

Gasthof Zum Schloß



Messekontingente, Hotelzimmer



Hotels buchen



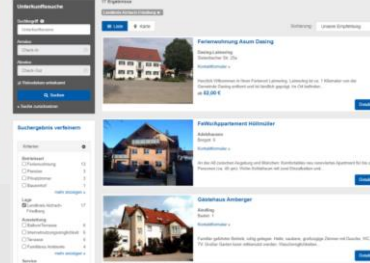
Privatunterkünfte



Pauschalangebote



Camping & Wohnmobil



Auf dem Buchungsportal der Regio Augsburg Tourismus werden über 240 Betriebe aus der Region gelistet und betreut!



**Online-Buchungsportal „Tomas“, Hotelzimmer & Ferienwohnungen
Gastro-Infos**

<https://www.augsburg-tourismus.de/de/uebernachten>

<https://www.augsburg-tourismus.de/de/essen-trinken/wittelsbacher-land>



Die Wittelsbacher im Wittelsbacher Land

Erlebnisse, Wandern und Radwandern
zwischen Aichach und Friedberg

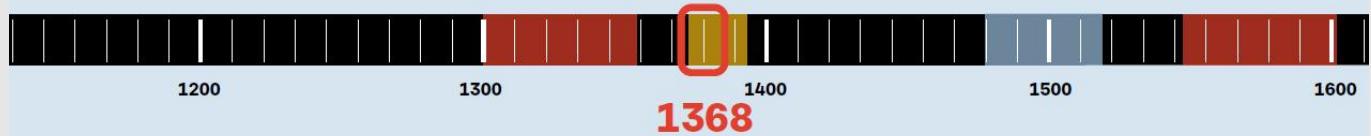


Wittelsbacher Herrscher und ihre Territorien 1305 – 1918



**Ludwig IV.
der Bayer**
1282 – 1347

starten



Startseite Kaiserin Elisabeth Bayern Österreich Ungarn Italien Schweiz Griechenland Gärten und Parks



Die Sisi-Straße – eine Kulturroute

Hotels Reiseangebote Veranstalter Infos & Partner Presse



Die Sisi-Straße

Eine Kulturroute von Bayern bis zum Ionischen Meer



IMAGEFILM

Die Sisi-Straße stellt sich vor

Mit dem neuen Imagefilm stellt sich die Sisi-Straße vor. Die Route der Sisi-Straße verbindet alle wichtigen Lebensstationen der in Bayern geborenen Wittelsbacher Prinzessin Elisabeth, die heute mit Ihrem Kosenamen "Sisi" weltweit bekannt ist.

[Imagevideo Sisi-Straße](#)



<http://www.sisi-strasse.info>





Augsburg Gruppenreisen

Augsburg | Wittelsbacher Land | Augsburger Land



 Weiteres
Wassersystem
Augsburg

Ausflüge im Landkreis Aichach-Friedberg

Im Osten von Augsburg liegt das Wittelsbacher Land, wo Wittelsbacher im Mittelalter die altpalatinischen Herzogstädte Aichach und Friedberg gründeten. In Untertwittelsbach bei Aichach entdeckt man ein Kindheitschloss der Kaiserin Elisabeth („Sisi“), in Friedberg das Wittelsbacher Schloss hoch über dem Lechtal bei Augsburg.



Im Wittelsbacher Schloss in Friedberg
Foto: Martin Kreyer



Schlösschen der Kaiserin Elisabeth in Untertwittelsbach
Foto: Martin Kreyer

S002 Die Geschichte der Wittelsbacher im Landkreis Aichach-Friedberg

Im Mittelalter gründeten Wittelsbacher die beiden altpalatinischen Herzogstädte Aichach und Friedberg. Beide Städte sind bis heute von den Wittelsbachern geprägt – mit barocken Rathäusern, Tor- und Wehrtürmen als Relikten der Stadtbefestigung und zwei sehenswerten Schlössern: Das Wittelsbacher Schloss in Friedberg ist eine Renaissancefestung, die jetzt das Museum Friedberg beherbergt. Und im Aichacher Stadtmuseum Untertwittelsbach findet man ein Wasserschlosschen, das Herzog Max in Bayern, dem Vater der Kaiserin Elisabeth („Sisi“), gehörte und wo nun eine Dauerausstellung zu sehen ist.

Antritt

Leistung: Betreuung durch einen Gästeführer
Preis pro Gruppe: € 220,- zzgl. Bus und Eintritt zur Landesausstellung
Dauer: 4 Stunden
Hinweis: Auch als Tagestour (€ 300,- pro Gruppe zzgl. Bus und Eintritt in die Museen)

LESETIPP

„Morde, Macht und Mythos... Denkmäler und Städte der Wittelsbacher im Wittelsbacher Land“
leitet zu den Denkmälern der Dynastie – von der Ruine der namensgebenden Burg in Oberwittelsbach über die Städte Aichach und Friedberg bis zu Erinnerungen an Könige, Kriege und Morde.



Augsburg Gruppenreisen

Ausgewählte Preise inkl. gesetzlicher MwSt. Die Regio Augsburg Tourismus GmbH übernimmt alle Voraussetzungen.

Ausflüge im Landkreis Aichach-Friedberg

43



**Gutscheine für Führungen
Verschenken Sie doch
gleich die ganze Stadt!**

Begeistern Sie mit einem ganz besonderen Erlebnis: Gutscheine für Führungen durch eine der faszinierendsten Städte Deutschlands – das 2000-jährige Augsburg.
Wir bieten individuelle Führungen für Einzelpersonen oder Gruppen in vielen Sprachen, Schauspielerführungen und Familien-/Sonderführungen zu verschiedenen Themen an.

Weitere Informationen und Buchung:
www.augsburg-tourismus.de

Regio Augsburg Tourismus GmbH
Tour-Information | Rathausplatz 1 | 89100 Augsburg
Telefon 08 2195 02 02-0 | Telefax 08 2195 02 07-45
tourismus@regio-augsburg.de

Foto: Martin Kreyer, Regio Augsburg



Schleife der „Bayerische Hiasl“
Foto: Martin Kreyer

P101 Der „Bayerische Hiasl“: Wilderer und Räuber, Sozialrebell und Volksheld

Der 25-jährige Mathias Klostermayr aus Kissing, der „Bayerische Hiasl“, wurde 1771 hingerichtet und gewürdigt. Der Wilderer, Räuberhauptmann und Mörder hatte viele Verbrechen begangen. Doch für die Landbevölkerung war der „Hiasl“ ein Held, weil er das vom Adel gehegte Wild wegjagte, das die Felder verwüstete. Wer war der „Fürst der Wälder“, der seine Taten und seinen Freiheitsdrang am Ende mit seinem Leben bezahlen musste? War er nur ein simpler Verbrecher – oder war er ein Sozialrebell, der gegen die Ungerechtigkeit seiner Zeit kämpfte? Um Kissing und bei Augsburg stößt man auf etliche Spuren des „Bayerischen Hiasl“, die auch an seine Zeit – die der Absolutismus und das frivole Rokoko prägen – erinnern.

Antritt

Info/Buchung: www.hiasl-raeuber.de

Antritt

Leistung: Betreuung durch einen Gästeführer
Preis pro Gruppe: € 220,- zzgl. Bus und Eintritt in die Sonderausstellung im Schloss Untertwittelsbach
Dauer: 4 Stunden

LAUSCHTOUREN

Zwei „Lauschtouren“: „Rund ums Sisi-Schloss Aichach – Prinzessin Elisabeth und der legendäre Clan der Wittelsbacher“ und „Ludwig Ganghofer in Welden – Der vergessene Bestsellerautor“
leiten quasi als „Kopf-Kino“ auf Wegen um das Sisi-Schloss in Untertwittelsbach sowie um die Ganghofer-Stätte Welden im Landkreis Augsburg.
www.bayerisch-schwaben.de/lauschtour



LESETIPP

„Wittelsbacher Land. Ziele im Landkreis Aichach-Friedberg“: Der Titel verrät, was drin ist in diesem Reisetaschenbuch – vom „Sisi-Schloss“ bis zur Wallfahrtskirche. Bundesweit im Buchhandel erhältlich, aber beim Herausgeber, der Regio Augsburg Tourismus GmbH, gratis zu haben.

Ausgewählte Preise inkl. gesetzlicher MwSt. Die Regio Augsburg Tourismus GmbH übernimmt alle Voraussetzungen.

Augsburg Gruppenreisen



Die Reliefs des Königshausen Mithraeums umfassen ein Stützpaar, die die Quere der vier vorderen Tempel des Mithraeums verweisen soll.

Mithraeum Königshausen

Das Mithraeum in Königshausen liegt nur 14 Kilometer südlich des romanischen Augsburg. Die dortigen Reliefs eines Mithraeumsaltars sind die einzigen erhaltenen eines Stützpaars. Mithraeum ist ein gemeinsamer Sektel der abemeralen Mithraischen Provinz. Bis ins 3. Jahrhundert n. Chr. umfasste Mithraismus auch wohl ursprünglich nur Rom. Er war Mithras vornehmlich und endlich zentraler vor allem einer Legation oder verortet. Der Kult gilt wegen religiöser Praktiken die Konzentration von sich als Hauptort der Christianen. Das Königshausen Mithraeum lag auf dem Areal des Städtischen Friedhofes. Die meisten Schichten sind vom Ausbruch von 1920 bis 1921 bis heute.

Ein Mithraeum auf dem Friedhof in Königshausen enthält die Reliefs der beiden typischen Mithraeumskulpturen nachempfunden. Die Mithraeum der Reliefs können jedoch durch ein Fenster besichtigt werden. Die Führungen im Mithraeum informieren Sie über die Ausgrabung und die Ausgrabung und zum Mithraeum.

Königshausen, Merkurstraße 14
www.koenigshausen.de/
www.mithraeum.de/



Die Lage der unterirdischen Fundamente eines römischen Bades ist durch die Königshausen Fundamente und durch die Graben der Fundamente.

Römerbad Königshausen

Charakteristisch für den Ausbruch des Königshausen Friedhofes zeigen die Lage der Fundamente eines römischen Bades. Das Mithraeum des römischen Bades liegt südlich des Friedhofes. Die Anlage war kein privates Bad, sondern eine öffentliche Einrichtung. Die Thermen gehörte zur Infrastruktur der römischen Siedlung in der Via Claudia Augusta vor dem römischen Augsburg. Die Stadt heißt „Alte Roma“. Das Bad erinnert an die Zeit als Lechtach durch Augsburg verlaufende römische Straße, die im Jahr 1920 im Zentrum des römischen Bades in der römischen Augspurger Friedhofe. Das Mithraeum liegt südlich des Friedhofes. Die Anlage war kein privates Bad, sondern eine öffentliche Einrichtung. Die Thermen gehörte zur Infrastruktur der römischen Siedlung in der Via Claudia Augusta vor dem römischen Augsburg. Die Stadt heißt „Alte Roma“. Das Bad erinnert an die Zeit als Lechtach durch Augsburg verlaufende römische Straße, die im Jahr 1920 im Zentrum des römischen Bades in der römischen Augspurger Friedhofe.

Das Lechtach und römische Augusta Mithraeum Königshausen ist ein Bad aus dem 2. Jahrhundert n. Chr. mit einem Durchmesser von 20 m. Die Fundamente des Bades sind im Jahr 1920 im Zentrum des römischen Bades in der römischen Augspurger Friedhofe. Die Anlage war kein privates Bad, sondern eine öffentliche Einrichtung. Die Thermen gehörte zur Infrastruktur der römischen Siedlung in der Via Claudia Augusta vor dem römischen Augsburg. Die Stadt heißt „Alte Roma“. Das Bad erinnert an die Zeit als Lechtach durch Augsburg verlaufende römische Straße, die im Jahr 1920 im Zentrum des römischen Bades in der römischen Augspurger Friedhofe.

Königshausen, Merkurstraße 14
www.koenigshausen.de/
www.mithraeum.de/



Gediegen brachten die Reliefs eines Stützpaars aus dem römischen Tempelbau zutage - so sehen im Museum der Stadt Schwabmünchen.

Museum der Stadt Schwabmünchen

An der römischen Straße von Carolobrunn (Kempfen) nach Augsburg verbindet ein auf dem Gebiet des heutigen Schwabmünchen ein 20 x 10 m großes Stützpaar. In 12 Jahren im August 1920 wurde die Fundamente eines Stützpaars in der Via Claudia Augusta vor dem römischen Augsburg. Die Stadt heißt „Alte Roma“. Das Bad erinnert an die Zeit als Lechtach durch Augsburg verlaufende römische Straße, die im Jahr 1920 im Zentrum des römischen Bades in der römischen Augspurger Friedhofe. Die Anlage war kein privates Bad, sondern eine öffentliche Einrichtung. Die Thermen gehörte zur Infrastruktur der römischen Siedlung in der Via Claudia Augusta vor dem römischen Augsburg. Die Stadt heißt „Alte Roma“. Das Bad erinnert an die Zeit als Lechtach durch Augsburg verlaufende römische Straße, die im Jahr 1920 im Zentrum des römischen Bades in der römischen Augspurger Friedhofe.

Schwabmünchen, Hohenstraße 12
www.schwabmuenchen.de/
www.museums-galerie.de/



Archäologisches Museum Gablingen

Karlsruhe (Gablingen) ist die Fundamentierung von zwei römischen in römischen Mithraeum, die gab die Topografie in dem Augsburg nicht. Die Offene Straße waren für die Römer kein Optimal. Sie mussten sich im aus dem Grundriss von Schwabmünchen. Die Bauweise war mit Holz ausgeführt, um ein Verrotten des Wassers und den Einbruch des Schuttens zu vermeiden. Die Archäologische Herkunftsraum der Fundamente des Stützpaars in der Via Claudia Augusta vor dem römischen Augsburg. Die Stadt heißt „Alte Roma“. Das Bad erinnert an die Zeit als Lechtach durch Augsburg verlaufende römische Straße, die im Jahr 1920 im Zentrum des römischen Bades in der römischen Augspurger Friedhofe.

Gablingen, Hohenstraße 12
www.schwabmuenchen.de/
www.museums-galerie.de/

Museum Zusmarshausen

Im Jahr 2014 wurde in Zusmarshausen ein Abschnitt der römischen Mittelstraße Via Julia ausgegraben, die zwischen Südingen mit Augsburg verbindet und die Straße nach Augsburg führt. Die Anlage war kein privates Bad, sondern eine öffentliche Einrichtung. Die Thermen gehörte zur Infrastruktur der römischen Siedlung in der Via Claudia Augusta vor dem römischen Augsburg. Die Stadt heißt „Alte Roma“. Das Bad erinnert an die Zeit als Lechtach durch Augsburg verlaufende römische Straße, die im Jahr 1920 im Zentrum des römischen Bades in der römischen Augspurger Friedhofe.

Zusmarshausen, Augsburgstraße 20
www.zusmarshausen.de/



Das Lechtumuseum Bayern Langwied zeigt die Fundamente eines römischen Bades in der Via Claudia Augusta vor dem römischen Augsburg. Die Stadt heißt „Alte Roma“. Das Bad erinnert an die Zeit als Lechtach durch Augsburg verlaufende römische Straße, die im Jahr 1920 im Zentrum des römischen Bades in der römischen Augspurger Friedhofe.

Lechtumuseum Bayern Langwied

Das Lechtumuseum Bayern Langwied zeigt die Fundamente eines römischen Bades in der Via Claudia Augusta vor dem römischen Augsburg. Die Stadt heißt „Alte Roma“. Das Bad erinnert an die Zeit als Lechtach durch Augsburg verlaufende römische Straße, die im Jahr 1920 im Zentrum des römischen Bades in der römischen Augspurger Friedhofe. Die Anlage war kein privates Bad, sondern eine öffentliche Einrichtung. Die Thermen gehörte zur Infrastruktur der römischen Siedlung in der Via Claudia Augusta vor dem römischen Augsburg. Die Stadt heißt „Alte Roma“. Das Bad erinnert an die Zeit als Lechtach durch Augsburg verlaufende römische Straße, die im Jahr 1920 im Zentrum des römischen Bades in der römischen Augspurger Friedhofe.

Langwied, Lechtstraße 16
www.lechtumuseum.de/



Im Friedberg Museum im Mithraeum Stützpaar durch die Bauweise einer „Alte Roma“ - einer Vorhalle - die heute römische Mithraeum ist.

Museum Friedberg

Das Mithraeum in Friedberg ist ein römischer Tempel im Friedberg. Die Fundamente des Stützpaars in der Via Claudia Augusta vor dem römischen Augsburg. Die Stadt heißt „Alte Roma“. Das Bad erinnert an die Zeit als Lechtach durch Augsburg verlaufende römische Straße, die im Jahr 1920 im Zentrum des römischen Bades in der römischen Augspurger Friedhofe. Die Anlage war kein privates Bad, sondern eine öffentliche Einrichtung. Die Thermen gehörte zur Infrastruktur der römischen Siedlung in der Via Claudia Augusta vor dem römischen Augsburg. Die Stadt heißt „Alte Roma“. Das Bad erinnert an die Zeit als Lechtach durch Augsburg verlaufende römische Straße, die im Jahr 1920 im Zentrum des römischen Bades in der römischen Augspurger Friedhofe.

Friedberg, Schlossstraße 21
www.museum-friedberg.de/



Die Römer in und um Augsburg
Antiken, Feldern und Legenden:
Augsburg, Renaissance, UNESCO-Welterbe

Welterbe
Weltkulturerbe
Augsburg



Das Antikendepot in Augsburg zeigt die Fundamente eines römischen Bades in der Via Claudia Augusta vor dem römischen Augsburg. Die Stadt heißt „Alte Roma“. Das Bad erinnert an die Zeit als Lechtach durch Augsburg verlaufende römische Straße, die im Jahr 1920 im Zentrum des römischen Bades in der römischen Augspurger Friedhofe.

Antikendepot Augsburg

Das Antikendepot in Augsburg zeigt die Fundamente eines römischen Bades in der Via Claudia Augusta vor dem römischen Augsburg. Die Stadt heißt „Alte Roma“. Das Bad erinnert an die Zeit als Lechtach durch Augsburg verlaufende römische Straße, die im Jahr 1920 im Zentrum des römischen Bades in der römischen Augspurger Friedhofe. Die Anlage war kein privates Bad, sondern eine öffentliche Einrichtung. Die Thermen gehörte zur Infrastruktur der römischen Siedlung in der Via Claudia Augusta vor dem römischen Augsburg. Die Stadt heißt „Alte Roma“. Das Bad erinnert an die Zeit als Lechtach durch Augsburg verlaufende römische Straße, die im Jahr 1920 im Zentrum des römischen Bades in der römischen Augspurger Friedhofe.

Augsburg, Antikendepot
www.antikendepot.de/

Zwei Römerstraßen kreuzen sich in Augsburg

Die Römerstraße Augsburg - Augusta Viabona - war nicht nur in der Antike die zentrale römische Provinzstraße. Auch heute liegt die Via Claudia Augusta vor dem römischen Augsburg. Die Stadt heißt „Alte Roma“. Das Bad erinnert an die Zeit als Lechtach durch Augsburg verlaufende römische Straße, die im Jahr 1920 im Zentrum des römischen Bades in der römischen Augspurger Friedhofe. Die Anlage war kein privates Bad, sondern eine öffentliche Einrichtung. Die Thermen gehörte zur Infrastruktur der römischen Siedlung in der Via Claudia Augusta vor dem römischen Augsburg. Die Stadt heißt „Alte Roma“. Das Bad erinnert an die Zeit als Lechtach durch Augsburg verlaufende römische Straße, die im Jahr 1920 im Zentrum des römischen Bades in der römischen Augspurger Friedhofe.

Augsburg, Antikendepot
www.antikendepot.de/

Regio und Römer: Führungen zur Antike

In der Region der römischen Provinz Italiae erhielt Augsburg 121/122 n. Chr. die römische Stadtform. Dieses Aneben hat sich in der römischen Stadtform erhalten. Die Fundamente des Stützpaars in der Via Claudia Augusta vor dem römischen Augsburg. Die Stadt heißt „Alte Roma“. Das Bad erinnert an die Zeit als Lechtach durch Augsburg verlaufende römische Straße, die im Jahr 1920 im Zentrum des römischen Bades in der römischen Augspurger Friedhofe. Die Anlage war kein privates Bad, sondern eine öffentliche Einrichtung. Die Thermen gehörte zur Infrastruktur der römischen Siedlung in der Via Claudia Augusta vor dem römischen Augsburg. Die Stadt heißt „Alte Roma“. Das Bad erinnert an die Zeit als Lechtach durch Augsburg verlaufende römische Straße, die im Jahr 1920 im Zentrum des römischen Bades in der römischen Augspurger Friedhofe.



Regio Augsburg Tourismus
www.regio-augsburg.de/

Stadt/Land Kooperationen Kirchen-Klöster-Pilgerwege

1 Kloster Obersiebenbrunn

Das benediktine Kloster Obersiebenbrunn ist das kulturhistorische Zentrum des Westraums Augsburgs. Die Klosterkirche ist ein hervorragendes Beispiel für die gotische Baukunst in der Region. Der Klosterhof ist ein wunderschöner Park mit vielen Bäumen und Blumen.



Geometrium, Ortstafel Obersiebenbrunn
www.obersiebenbrunn.at

1 St. Martin Gabelbach

Das Kloster St. Martin in Gabelbach ist ein hervorragendes Beispiel für die gotische Baukunst in der Region. Der Klosterhof ist ein wunderschöner Park mit vielen Bäumen und Blumen.



Zentrumshaus, Ortstafel Gabelbach
www.kloster-obersiebenbrunn.at

1 St. Michael Violau

Das Kloster St. Michael in Violau ist ein hervorragendes Beispiel für die gotische Baukunst in der Region. Der Klosterhof ist ein wunderschöner Park mit vielen Bäumen und Blumen.



Abteikirche, Ortstafel Violau
www.abteikirche-violau.de

1 Kloster Holzeln

Das Kloster Holzeln ist ein hervorragendes Beispiel für die gotische Baukunst in der Region. Der Klosterhof ist ein wunderschöner Park mit vielen Bäumen und Blumen.



Abteikirche, Ortstafel Holzeln
www.kloster-holzeln.de

1 Kloster Thierhaupten

Das Kloster Thierhaupten ist ein hervorragendes Beispiel für die gotische Baukunst in der Region. Der Klosterhof ist ein wunderschöner Park mit vielen Bäumen und Blumen.



Thierhaupten, Ortstafel Thierhaupten
www.kloster-thierhaupten.de

1 Autohistorische Adlerried

Das Kloster Adlerried ist ein hervorragendes Beispiel für die gotische Baukunst in der Region. Der Klosterhof ist ein wunderschöner Park mit vielen Bäumen und Blumen.



Adlerried, Ortstafel Adlerried
www.adlerried.de

1 St. Thekla Walden

Das Kloster St. Thekla in Walden ist ein hervorragendes Beispiel für die gotische Baukunst in der Region. Der Klosterhof ist ein wunderschöner Park mit vielen Bäumen und Blumen.



Walden, Ortstafel Walden
www.kloster-walden.de

1 St. Jakobus d. Ä. und Laurentius Sibersbach

Das Kloster St. Jakobus und Laurentius in Sibersbach ist ein hervorragendes Beispiel für die gotische Baukunst in der Region. Der Klosterhof ist ein wunderschöner Park mit vielen Bäumen und Blumen.



Sibersbach, Ortstafel Sibersbach
www.kloster-sibersbach.de

1 Maria Hilff Klosterlechfeld

Das Kloster Maria Hilff in Klosterlechfeld ist ein hervorragendes Beispiel für die gotische Baukunst in der Region. Der Klosterhof ist ein wunderschöner Park mit vielen Bäumen und Blumen.



Klosterlechfeld, Ortstafel Klosterlechfeld
www.klosterlechfeld.de

1 Herrgottsruh Friedberg

Das Kloster Herrgottsruh in Friedberg ist ein hervorragendes Beispiel für die gotische Baukunst in der Region. Der Klosterhof ist ein wunderschöner Park mit vielen Bäumen und Blumen.



Friedberg, Herrgottsruh
www.herrgottsruh-friedberg.de

1 Spirituelle Aichach

Das Kloster Spirituelle in Aichach ist ein hervorragendes Beispiel für die gotische Baukunst in der Region. Der Klosterhof ist ein wunderschöner Park mit vielen Bäumen und Blumen.



Aichach, Ortstafel Aichach
www.spirituelle-aichach.de

1 Burgkirche Oberwittelsbach

Das Kloster Burgkirche in Oberwittelsbach ist ein hervorragendes Beispiel für die gotische Baukunst in der Region. Der Klosterhof ist ein wunderschöner Park mit vielen Bäumen und Blumen.



Aichach, Ortstafel Oberwittelsbach
www.ag-ostach.de

1 Schönschire Kirchinterwittelsbach

Das Kloster Schönschire in Kirchinterwittelsbach ist ein hervorragendes Beispiel für die gotische Baukunst in der Region. Der Klosterhof ist ein wunderschöner Park mit vielen Bäumen und Blumen.



Aichach, Ortstafel Kirchinterwittelsbach
www.ag-ostach.de

Augsburg: Brennpunkt der Religionsgeschichte

Bischofsstadt, Stadt der Reformation und das Kulturbere Augsburgs



Wahrheit überwindet alle Gewalt

Augsburg: vom Brennpunkt des Glaubensstreits zum internationalen Kulturbere

Wahrheit überwindet alle Gewalt



Wahrheit überwindet alle Gewalt

Regio Augsburg Tourismus
www.regio-augsburg-tourismus.de

Landkreis Aichach-Friedberg

Leistungen der Regio Augsburg Tourismus GmbH



Die Leistungen der
Regio Augsburg Tourismus GmbH
für den Landkreis Aichach-Friedberg

Dienstleistungen

- Tourist-Information
- Telefon- und Bestellservice, Zimmervermittlung, Vermittlung von Tagungsräumen
- Prospektversand und Prospektverteilung vor Ort, an Leistungsträger und externe Tourist-Informationen
- Produktion und Betreuung gemeinsamer Werbemittel
- Medien- und Pressearbeit
- Betreuung und Pflege Homepage und Social Media
- Messebetreuung und Teilnahme an Workshops
- Aufwendungen für touristische Kooperationen
- Kommunikationsarbeit im vopolitischen Raum
- Marktbeobachtung, Marktanalysen und Gutachten
- Mitgliederakquisition und -betreuung
- Beratung von Leistungsträgern
- Betreuung organisatorischer Binnenstrukturen (Gremiensitzungen, Jahreshauptversammlung etc.)
- allgemeine Verwaltung (Rechnungswesen, Controlling, Berichtswesen, Personalverwaltung etc.)
- Betreuung von Gästen und Veranstaltern in Fremdsprachen sowie Übersetzungsbetten

Gemeinsame Kommunikation für die Gebietskörperschaften

Printproduktionen

- Sales-Guide für Übernachtungsbetriebe und Gastronomie
- Sales-Guide für Messen, Tagungen und Kongresse sowie Incentives
- Sales-Guide für Führungen, Fahrten und Rahmenprogramme der MICE-Branche und anderer Veranstalter
- Themenbrochüren (Wandern, Radwandern, Römer, Kirchen und Klöster, Mozart etc.)
- jahreszeitlich oder anlassspezifische Broschüren (Weihnachtsmärkte, „Urlaub daheim“, Ausstellungen etc. - teilweise in Fremdsprachen)
- Anzeigenwerbung (Fachmedien, Tageszeitungen, Publikums-magazine, Gegengeschäftsanzeigen, Anzeigenkooperationen, Reiseliteratur)
- Plakatwerbung
- Mailings
- jährlicher Geschäftsbericht

Reiseliteratur und Reisemagazin

- Museumsführer für die Region
- Wander- und Radwanderführer für die Region
- Reiseführer Mozart (für Augsburg und die Region)
- Reiseführer für den Landkreis Aichach-Friedberg
- jährlich erscheinendes Tourismusmagazin für die Region (ca. 100.000 Leser p.a.)
- Unterstützung und Förderung regionalapzeifischer Reiseliteratur, z.B. Wittelsbacher, Kaiserin Elisabeth

Internet und Social Media

- Homepage für die gesamte Region
- Homepage mehrsprachig (E, I und sechs weitere Sprachen)
- ständige inhaltliche redaktionelle Pflege der Homepage
- Web-Portale für Wander- und Radwandererouten
- Betreuung der Socialen Medien (Facebook, Instagram)

Medien- und Pressearbeit

- ständige Information der lokalen Medien (Zeitungen, Anzeigenblätter, Lokalfunk und -TV)
- anlassbedingte Aussendungen an regionale Medien bis hin zu Medien im gesamten deutschsprachigen Raum (Nachrichtendienst, Zeitungen, Anzeigenblätter, Zeitschriften, Rundfunk, Fernsehsende)
- Betreuung von Zeitungsjournalisten, Hörfunk- und TV-Teams sowie von Bloggern (lokal, regional, international)
- Material für Autoren, Studierende, Wissenschaftler, Firmen

Zulieferung von Text- und Bildmaterial an Kooperationspartner und Tourismusverbände

- Tourismusverband Allgäu/Bayerisch-Schwaben
- Bayern Tourismus Marketing
- Arge Romantische Straße
- Sisi-Strasse
- Via Julia und Via Claudia Augusta
- Jakobus-Pilgerweg in Bayerisch-Schwaben

Schaffung bzw. Förderung neuer touristischer Angebote

- neue Angebotsstrukturen für Themen wie Museen und Ausstellungen, Sisi-Strasse, Wittelsbacher etc.
- neue touristische Profile (Sisi-Schloss, Bayerischer Hiasl, Schlacht auf dem Lechfeld, München-Augsburg-Radweg, Lechradweg)

Vermarktung der thematischen Vernetzungen von Stadt und Land

- Stadt-Land-Kooperation Stadtsparzengänge/Wandern/Radwandern
- Stadt-Land-Kooperation Kirchentourismus/spritueller Tourismus
- Stadt-Land-Kooperation Schlacht auf dem Lechfeld
- München-Augsburg-Radweg
- Lechradweg

Vermarktung der Alleinstellung des Landkreises Aichach-Friedberg bei thematischen Profilen

- Wittelsbacher
- Kaiserin Elisabeth
- Museum Friedberg im Wittelsbacher Schloss
- Bayerischer Hiasl
- Jesuitenweg
- Ozenweg
- Spezialitätenwirte
- Altstadtfest Friedberg Zeit