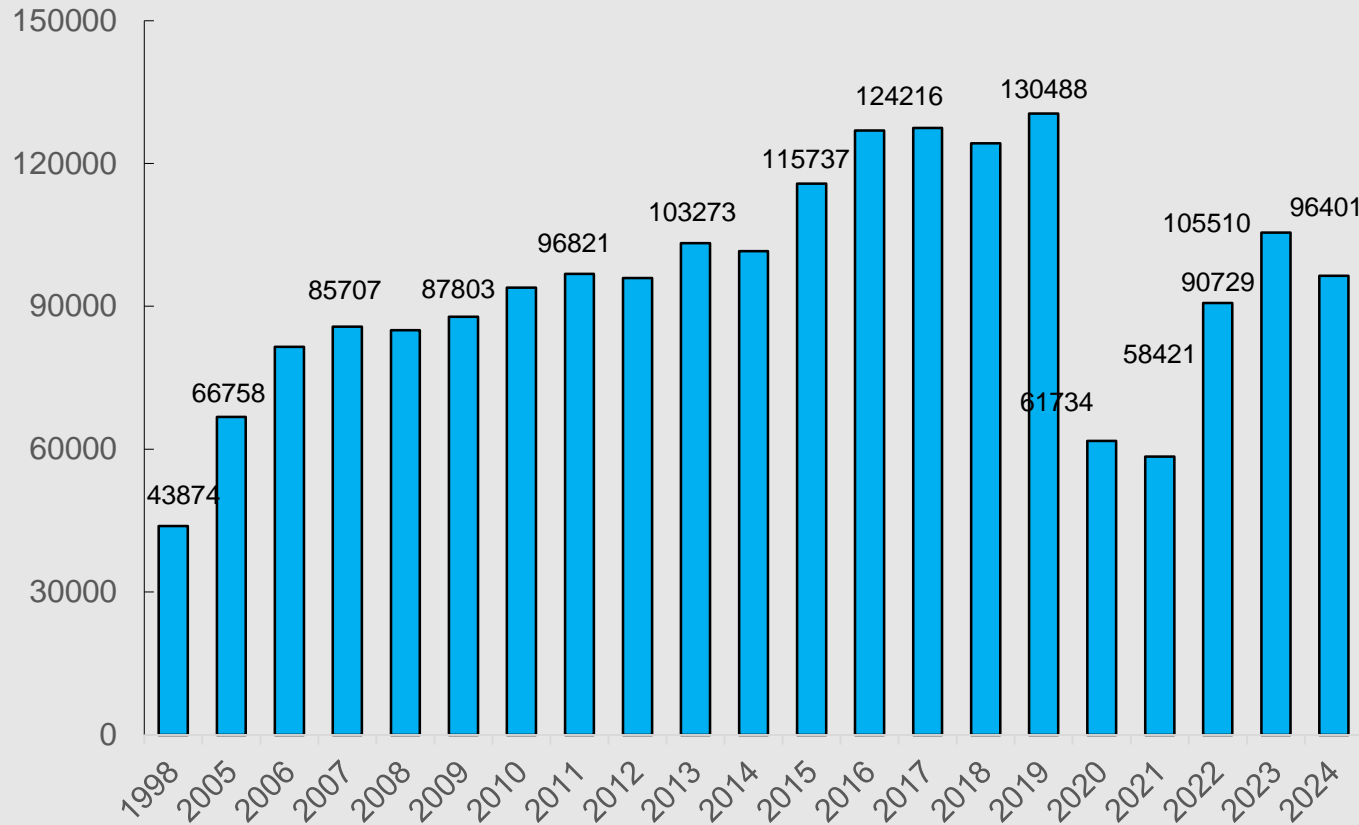


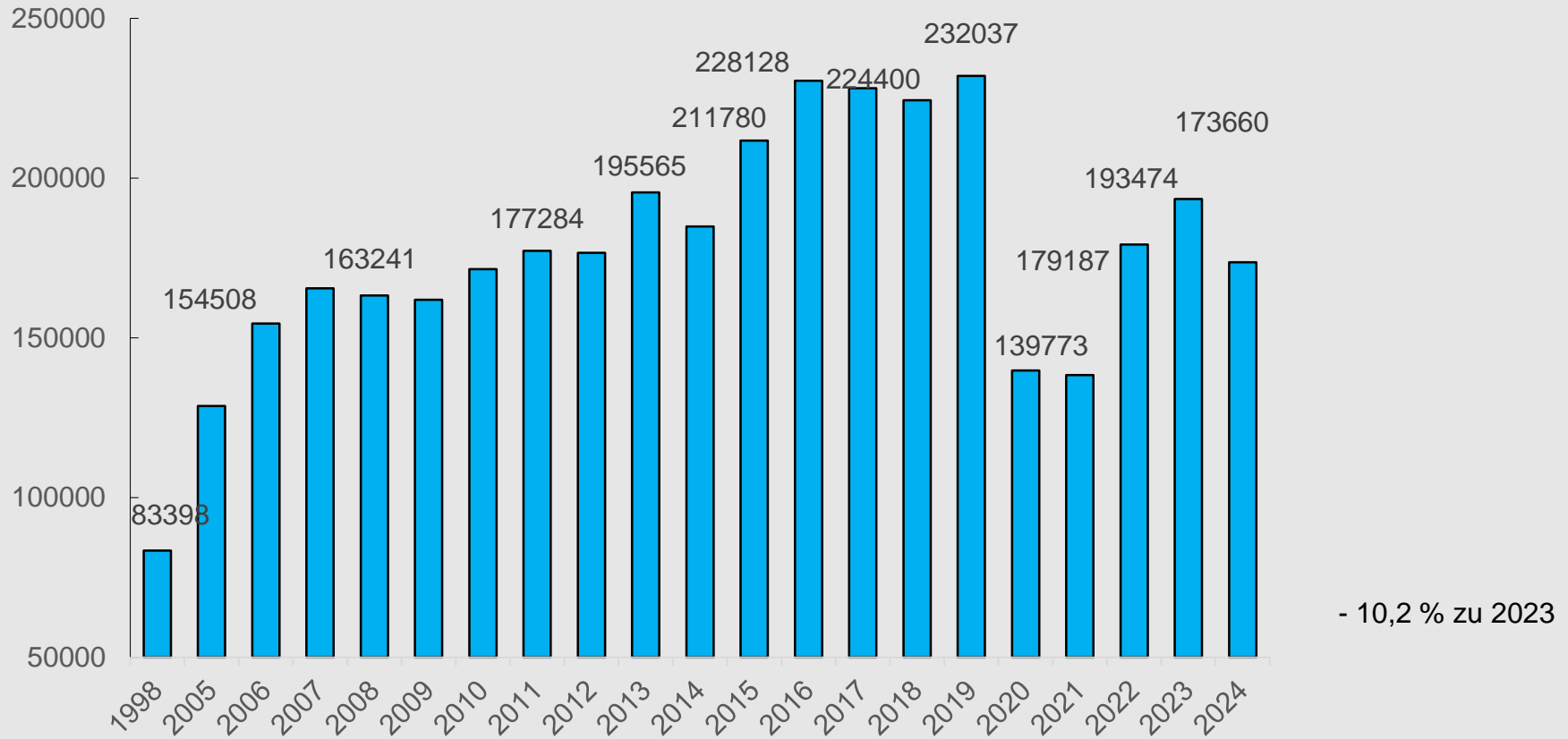


Kreisentwicklungsausschuß

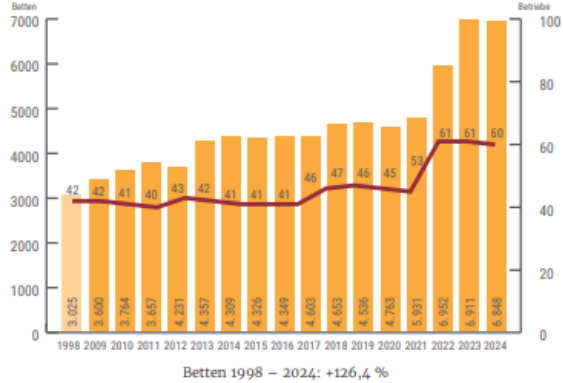
21.07.2025



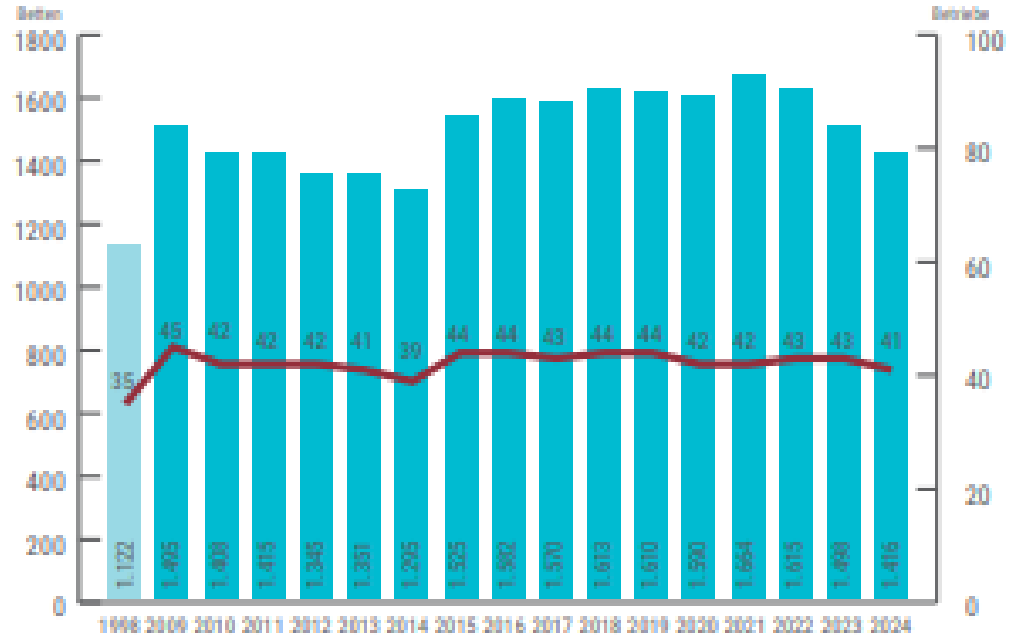
- 8,6% zu 2023

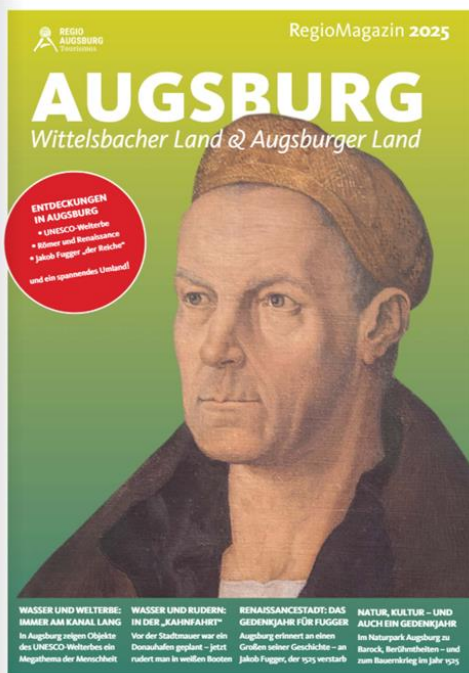


Betriebe und Betten in Augsburg



Betriebe und Betten im Landkreis Aichach-Friedberg







Hotels/Übernachtungen, Gastron... Region Augsburg von oben | Wei... +


https://multimaps360.de/vr360/regio-augsburg/index.html

Google Envivas: Maßgeschn... Unser Team - Komp... WebTalk was heißt 5 sterne h... Hotelklassifikation i... Ihr zentrales All-in-... Mieterhöhung 2022... Versace | Love Baro... Versace | Love Baro... Versace | Love Baro... I ♥ Baroque Badem... Weitere Favoriten

Für weitere Informationen - bitte hier klicken! 


Sander Seen

 **REGIO
AUGSBURG**
Tourismus



Wittelsbacher Land

Kontakt | Impressum | Datenschutzerklärung

Auswahl-Menü 

Interaktive Karte

 Eingrenzen  Zurücksetzen  Vergrößern

 Highlights

 Sehenswürdigkeiten

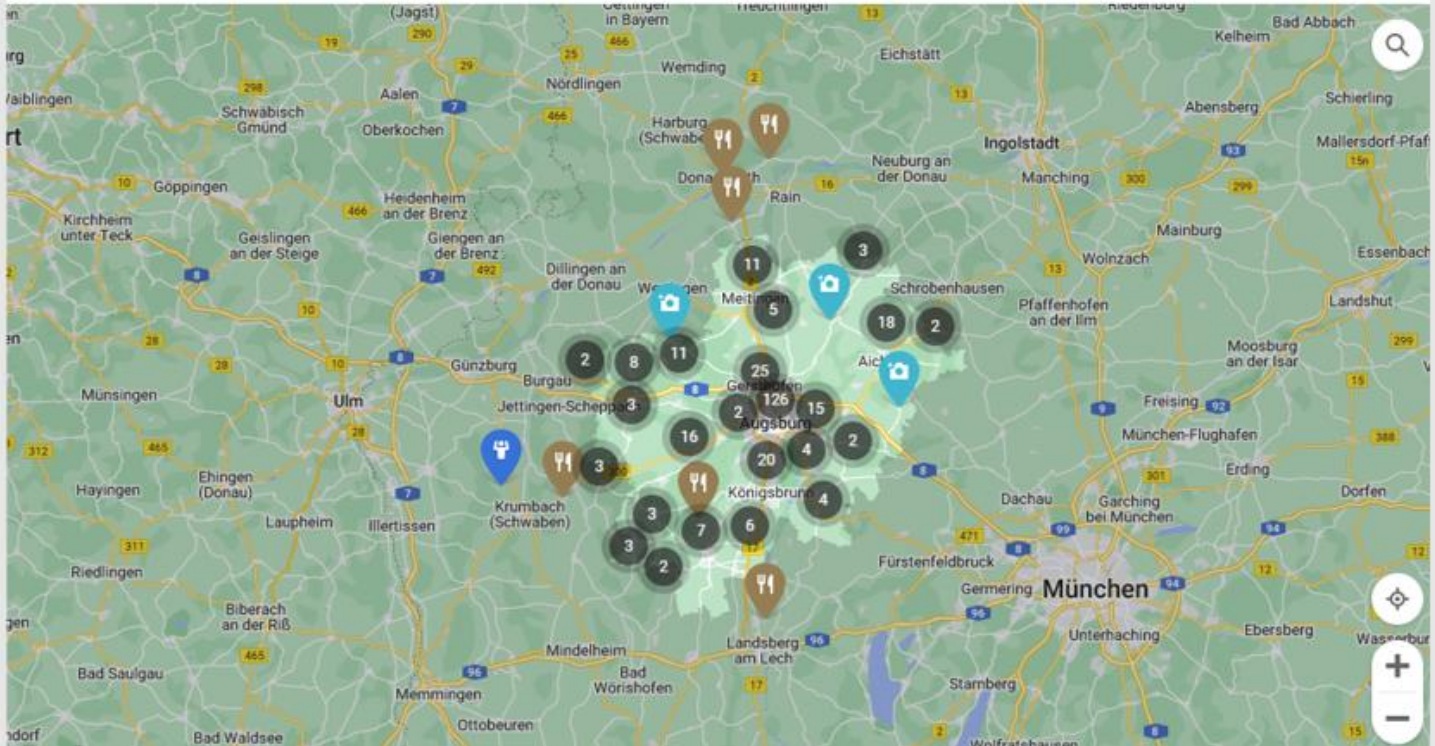
 Museen


 Baden

 Aktivitäten

 Camping

 Gastronomie





DURCHBLICK FÜR RADWANDER IN DER REGION AUGSBURG
DAS RADEL-PORTAL

Lust auf eine Radeltour? Aber wohin und warum? Lassen Sie sich online inspirieren und informieren: In unserem Geoportal für Radwanderer finden Sie 34 Tourenvorschläge in und um Augsburg, im Wittelsbacher Land und im Augsburger Land – kurz und länger, einfach und sportlich, für jeden Geschmack und jede Kondition.

Alle Touren sind übersichtlich dargestellt, schnell anwählbar und informieren im Detail: Streckenverlauf und -beschreibung, Distanzen und Höhenmeter, Gastronomie, Sehenswürdigkeiten und Geschichte(n). GPX-Daten stehen zum Download bereit. Sie haben die Wahl zwischen der Satellitendarstellung und zwei Kartendarstellungen.



© Landkreis Aichach-Friedberg

Paartal-Wanderweg

📍 Schießgrabenstraße 14,
Augsburg

Wandern

📶 medium ↔ 24,3 km ⌚ 5:49 h



Paartal-Wanderweg

Wandern



© Landkreis Aichach-Friedberg

Herrgottsruh in Friedberg

📍 Schießgrabenstraße 14,
Augsburg

Wandern

📶 leicht ↔ 6,4 km ⌚ 1:36 h



22 Etappe

Etappe 2: Augsburg – Landsberg am Lech


Für die zweite Etappe unbedingt die Badehose einpacken, denn hier folgt ein See mit schönen Rastplätzen auf den anderen Lechnah und immer wieder angetrieben im Schatten großer Bäume führt dieser grüne Abschnitt von Augsburg nach Landsberg am Lech.

Routenverlauf: Augsburg/Lechhausen – Augsburg/Hochzoll – Kissling – Königsbrunn – Unterbergen – Prittriching – Scheuring – Kaufereing – Landsberg am Lech


Wegebeschaffenheit:



ückblick bewusst.
ich dich einladen,
strom zu folgen.



MÜNCHEN-AUGSBURG- RADWEG



Die meist ruhige Route bietet sich für eine Radtour mit der ganzen Familie an. Das Terrain ist flach bis leicht wellig. Aufgrund der zahlreichen Sehenswürdigkeiten ist die Fahrt von insgesamt 83 Kilometern gut in zwei Tagen zu bewältigen.

Los geht es am Ufer der Isar. Der Fluss läuft gen Norden durch München. Auf den ersten Kilometern locken u.a. das Deutsche Museum, der Hofgarten und der Königsplatz zu Stopps. Der München-Augsburg-Radweg führt am Park von Schloss Nymphenburg vorbei über das Schloss Blutenburg hinaus auf Land.

Von Gröbenzell geht es nach Olching. Dort radelt man an der Amper stromaufwärts durch die Auwälder. Das nächste Ziel ist die Große Kreisstadt Fürstenfeldbruck. In der Hauptstraße 15 steht das Geburtshaus des bekanntesten Sohnes der Stadt: Ferdinand von Miller, der berühmte Erzgießer. Eine Bronzetafel erinnert ebenso an ihn wie der Nachguss eines Fingers der von ihm gegossenen Bavaria. Auf der Fahrt durch die

Streckenbeschaffenheit

Bis auf die Abschnitte in München, Fürstenfeldbruck und Augsburg steht unterwegs kaum Verkehrslärm. Meist verläuft die Route über eigenständige Radwege oder Nebenstraßen. Abschnitte auf Asphalt wechseln mit weichen auf gekieteten Wegen.

Ausschilderung

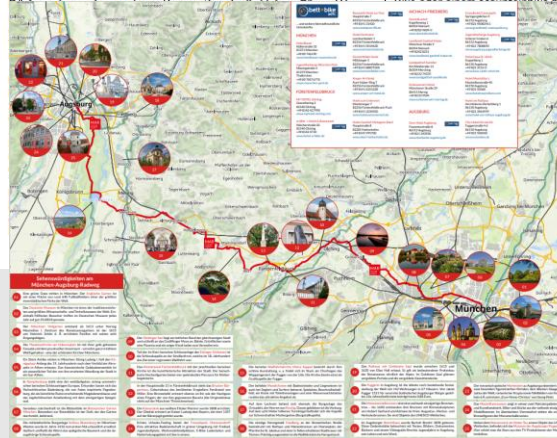
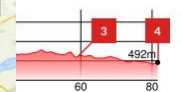
Der München-Augsburg-Radweg ist in beide Richtungen beschildert. Die eingehängten Zusatzschilder (sog. Einschubplaketten) zeigen ein rotes Quadrat, in dem sich in weißer Schrift die Abkürzung MAR und darunter der vollständige Name des Radwegs befinden. Ergänzt wird dies um die Bayernnetz für Radler-Plakette.

Ausrüstung

Der München-Augsburg-Radweg lässt sich mit einem Trekkingrad, einem Mountainbike oder einem Rennrad fahren. Aufgrund von Passagen auf teils weichen Radwegen sind Reifen mit weichen Profilen aufziehen. Dann können


weitere fahradfreundliche Unimchen-Augsburg-Radwegs finden Gastgeberzeichnisse der eigenen Infostellen.

Augsburg flach dahin. Im Mittelteil steil und meist nur kurz.



MAR
MÜNCHEN-
AUGSBURG-
RADWEG

Auf zwei Rädern
durch Oberbayern
und Bayerisch-Schwaben



München (Start, km 0)

Willkommen in München! Kultur-Highlights von Weltrang, internationale Spitzenküche, exklusive Shopping-Weiten und ein spektakuläres Umland - im offiziellen Tourismus-Portal der Stadt München finden Sie eine Vielzahl an Inspirationen und Übernachtungsmöglichkeiten für Ihren nächsten Aufenthalt in der bayerischen Landeshauptstadt. www.einfach-muenchen.de

Fürstenfeldbruck (km 34)

Die idyllische Stadt an der Amper lockt zum ausgiebigen Stöbern durch kleine, inhabergeführte Läden und mit kulinarischem Vergnügen. Repräsentative Bürgerhäuser, die Amper und viel Grün prägen das Stadtbild. www.fuerstenfeldbruck.de

Merching (km 59)

Im Süden des Wittelsbacher Landes liegt die beschauliche Gemeinde Merching. Der prägende Flusslauf des Landstrichs ist die Paar. Dort und in der sanft hügeligen Landschaft kommen Natur- und Kulturliebhaber auf ihren vollen Genuss - auch kulinarisch. www.wittelsbacherland.de

Augsburg (Ziel, km 83)

Die Renaissancestadt Augsburg steht seit 2019 mit seinem Wassermanagement-System auf der Liste des UNESCO-Welterbes. Doch in Augsburg finden sich weitere historische Denkmäler, Museen, die Fuggerei, die Augsburger Puppenkiste und Galerien. Kulinarische Genüsse bieten die vielen Wirtshäuser und Restaurants. www.augsburg-tourismus.de

Bayernnetz für Radler im RadLand Bayern

Das München-Augsburg-Radweg ist Teil vom Bayernnetz für Radler. Es handelt sich hierbei um ein bayernweites Fernradrouthenetz der Staatsregierung mit einheitlichen Qualitätskriterien.

Weitere Informationen, wie beispielsweise GPX-Daten, finden Sie auf www.radland.bayern.de sowie in der kostenfreien Bayernnetz für Radler App 2020.



Routenverlauf auf outdooractive.com

Besuchen Sie den München-Augsburg-Radweg auf outdooractive.com oder über den obenstehenden QR-Code. Hier finden Sie eine Wegbeschreibung und können u.a. den GPX-Track herunterladen, die Tour in verschiedenen Formaten ausdrucken oder die Anreise mit der Bahn, dem Auto oder dem Rad direkt zum Startpunkt planen. www.outdooractive.com

The screenshot shows a web browser window with the URL <https://www.bayerisch-schwaben.de/staedte/friedberg>. The browser's address bar and tabs are visible at the top. The website's header includes a navigation menu with the following items: Blog, Veranstaltungen, Interaktive Karte, Unterkunftsuche, Erlebnisse buchen, Suche nach, and a search icon. Below the header is a green navigation bar with the 'Bayerisch Schwaben' logo and several menu items: Region & Highlights, Aktiv & Naturziele, Städte & Kultur, Familie & Action, and Planen & Buchen. The main content area features a large, vibrant image of a church tower with a clock face, set against a blue sky and pink blossoms. In the bottom right corner of the image, there are two small green icons: a calendar and a location pin. Below the image, the text 'STARTSEITE | STÄDTE & KULTUR | STADTERLEBNISSE | FRIEDBERG' is displayed, followed by the large title 'Friedberg' and the subtitle 'Die altbayerische Herzogstadt begeistert Besucher mit'. To the right of the main content, there is a section titled 'WEITERE INFOS' with three links: '→ Veranstaltungen in Friedberg', '→ Info & Service', and '→ LAUSCHTOUR "Weißes Gold, tickende Uhren und singende Nachtwächter in Friedberg"'. The browser's address bar shows several open tabs, including 'tourismusverband bayerisch sch...', 'Friedberg | Bayerisch-Schwaben', and various search and service pages.



Rund ums Sisi-Schloss Aichach...

Begeben Sie sich auf die Spuren der Kaiserin Sisi, die hier ihre Kindertage verbracht haben soll. >>



Weißes Gold, tickende Uhren...

Der Nachbar von Augsburg ganz groß: die Bastion entwickelte sich zum pulsierenden Uhrmacherzentrum. >>



Audioguide-App für Lauschtouren Die Stadtführer-App „Lauschtouren in Bayerisch-Schwaben



So funktioniert's ...

Der direkte Weg zu den Touren: Alle Infos zur kostenlosen "Bayerisch-Schwaben-Lauschtour"-App, den Verleihstationen der iPods und vielem mehr. >>



Lauschtour- Broschüre...

Alle Lauschtouren auf einen Blick - mit Karten, Fotos und wichtigen Infos: Hier können Sie die kostenlose Broschüre bestellen. >>



Mehr Barrierefreiheit

Lauschtour-Erlebnis für Menschen mit Hör- & Sehbeeinträchtigungen >>



ITB Berlin/ Free München / CMT Stuttgart, GTM, RDA etc.



Mai 2024 • Break the Ice Event

- Organisiert mit dem Hotel Maximilian's, der Regio Augsburg Tourismus und der Break the Ice Agentur aus Belgien
- 45 Veranstaltende und 45 Anbietende (Locations, Destinations, Hotels) aus ganz Europa im MICE Bereich
- 3 Tage mit Welcome Dinner im Hotel Maximilian's, Speed Pitching, Rahmenprogramme (Rafting am Eiskanal, Führung zu den Themen Wasser, Mozart und Fugger) und Abschlussevent im Ofenhaus



Eine Schlacht schreibt Geschichte, bis heute!

Die Schlacht auf dem Lechfeld im August 955 ist eines der wichtigsten Ereignisse der deutschen und europäischen Geschichte. Über Jahrzehnte hatten die Ungarn in der ersten Hälfte des 10. Jahrhunderts ihre Nachbarn überfallen und ihre Beutezüge auf nahezu alle europäischen Länder ausgeweitet. Ihre Niederlage bei Augsburg führte zur Christianisierung der Ungarn und zur Integration in die westliche Kultur.

Bei der Schlacht auf dem Lechfeld waren König Otto I. und der Augsburger Bischof Ulrich (890 - 973) die Hauptakteure auf deutscher Seite. Der Bischof ordnete vorausschauend den Ausbau der Verteidigungsanlagen an, wehrte die Ungarnangriffe ab und führte seine Mannen dem Heer König Ottos zu. Das Eintreffen der Truppen Ottos beendete die Belagerung Augsburgs - die Stadt war gerettet.

Der 955 Geschichtspfad, eine Spurensuche in und um Augsburg.

Webseite der Regio Augsburg Tourismus GmbH zum Thema
Projektseite: www.955schlachtsaufdemlechfeld.de



Auf Spurensuche in Augsburg und der Region

Die Stationen des 955 Geschichtspfades in Augsburg sowie in den Landkreisen Augsburg und Aichach-Friedberg können ganz nach Belieben angefahren werden.

Tipp: Eine etwa 45 km lange Rad-Rundtour verbindet die Stationen und lädt zu einer spannenden Entdeckungsreise ein. Die Route führt auch zu den Wanderungen zur Pfarrschanze Totenweis und zum Bodendenkmal Haldenberg.



Zu den Touren:



Eine multimediale Dioramenausstellung

Die Dauerausstellung informiert spannend und wissenschaftlich fundiert über die Ereignisse in und um Augsburg im Jahr 955. Die drei großflächigen Landschaftsdioramen werden hierfür multimedial und mit moderner Museumstechnik in Szene gesetzt. Sie sind mit über 12.000 Zinnfiguren bestückt, die von Hand bemalt wurden. Ein Museumsfilm gibt eine Einführung in das Thema, in Vitrinen werden einige Ausrüstungsgegenstände der kämpfenden Parteien gezeigt und ein Zeitstrahl liefert Informationen über wichtige Vorkommnisse der deutsch-ungarischen Geschichte.

Tipp: Das Deckenfresko der **Ulrichskirche** (Künstlers Ferdinand Wagner, 1819-1881) ist ein gutes Beispiel für die Rezeption der Lechfeldschlacht im 19. Jahrhundert, dem Zeitalter des Historismus. Es zeigt den hl. Bischof Ulrich am Augsburger Dom, der zur Gottesmutter betet, während im Hintergrund die Schlacht tobte. (Entfernung zum Informationspavillon ca. 400 m)

Ankünfte zu den Öffnungszeiten erteilt das Kulturbüro Königsbrunn: www.koenigsbrunn.de/kultur/museen/955 | Tel.: 08231/606262
Die nachfolgenden Angaben sind ohne Gewähr.

Öffnungszeiten (kostenfreier Einlass)
Mo. bis Mi. geschlossen | Do - 9-12 Uhr, 14 - 17 Uhr
Fr - 9-12 Uhr | Sa & So 14 - 17 Uhr

Öffentliche Führungen (kostenlos): Samstag & Sonntag jeweils um 14 Uhr
Dauer ca. 45 Minuten, ohne Anmeldung, begrenzte Teilnahmemöglichkeit
Hinweis: Kein individueller Besuch während der Führung möglich.

Individuelle Ausstellungsführung für (Bus-)Gruppen: Buchungsanfragen richten Sie bitte an stodfuehrungen@regio-augsburg.de | Tel.: 0821/50207-28

Direkte Straßenbahnbindung: Ab Augsburg Hbf od. Augsburg Königsplatz Linie 3



Bischof Ulrich und die Schlacht auf dem Lechfeld

Augsburg war 955 der Brennpunkt entscheidender Ereignisse. Bischof Ulrich spielte zusammen mit König Otto I. eine zentrale Rolle in der Schlacht auf dem Lechfeld. Die von ihm initiierte Stadtmauerbefestigung trug maßgeblich zum erfolgreichen Widerstand gegen die Ungarn bei. Das Grab und etliche Reliquien des Heiligen befinden sich in St. Ulrich und Afra. Hoch zu Ross wird der Bischof als Brunnenfigur am Domvorplatz dargestellt. Im nahegelegenen Diözesanmuseum St. Afra sind unter anderem die Messgewänder Ulrichs und die Reste der unter ihm errichteten Domklosteranlage zu sehen. www.museum-st-afra.de

Im Stadtteil Augsburg-Lechhausen steht an der Ulrichsbrücke der „Ulrichstein“. Der Gedenkstein zeigt die Lechfeldschlacht als Sieg einer christlich-abendländischen Kultur, im Verständnis der Nachkriegszeit.

Direkte Straßenbahnbindung: Ab Augsburg Königsplatz Linie 1



Die Schlacht im Breitwandformat

Die Gemeinde Kissing liegt ca. 10 km südöstlich von Augsburg. Für die Schlacht auf dem Lechfeld ist dieser Ort von besonderer Bedeutung, denn auf dem sogenannten Gunzenlee bei Kissing befand sich mutmaßlich das Lager der Ungarn. König Otto I. eroberte dieses Lager und befreite die Gefangenen.

Das 10 Meter lange Fresko im Kissingener Rathaus (Künstler Prof. Georg Wirthner *1921 †2003) zeigt das Schlachtgeschehen am 10. August 955. Die Geschichtspfad-Station befindet sich direkt vor dem Rathaus in Kissing. Die vier großen freigestellten Figurengruppen nehmen Bezug auf das Fresko im Rathausgebäude. Sie zeigen König Otto I. und Bischof Ulrich als Sieger über die Ungarn und erläutern das geschichtliche Ereignis.

Öffnungszeiten Rathaus Kissing: www.kissing.de

Regionaltourbindung: ab Augsburg





Bischof Ulrich von Augsburg

Im Ulrichsjahr 2023/24 auf den Spuren
des Heiligen und Bistumpatrons



Auch das entdeckt man auf dem Geschichtspfad „955 – Schlacht auf dem Lechfeld“: Ein bronzenes Modell an der Haldenburg bei Schwabegg vermittelt die Anlage der mittelalterlichen Ungarnfliehburg und der schützenden Wälle.

Geschichtspfad: 955 – Schlacht auf dem Lechfeld

Von einer Ungarnschanze bei Pöttmes im Norden bis zur Ungarnfliehburg bei Schwabegg im Süden: Stationen des Geschichtspfads „955 – Schlacht auf dem Lechfeld“ machen Geschichte digital sowie auch direkt vor Ort erlebbar. Weitere Stationen im „Wittelsbacher Land“ sind die Ungarnfliehburg bei Todtenweis und ein Kunstwerk im Rathaus von Kissing. Im „Augsburger Land“ führt der Geschichtspfad zum Buschelberg (eine Ungarnschanze bei Fischach), in die Pfarrkirche St. Ulrich in Königsbrunn sowie in den dortigen Infopavillon zur Lechfeldschlacht. Den Ulrichstein, ein Denkmal an der Ulrichsbrücke, sieht man in Augsburg-Lechhausen.

Veranstaltungen im Ulrichsjahr 2023/24

Das Ulrichsjahr beginnt am 3. Juli 2023 mit der Erhebung des Ulrichsschreins, der aus der Krypta in die Kirche getragen wird, und endet nach der Ulrichswoche am 14. Juli 2024. Anlässe für das Ulrichsjahr sind die Bischofsweihe Ulrichs im Jahr 923 – vor 1100 Jahren – und sein Tod am 4. Juli 973, also vor 1050 Jahren. Am Samstag, 8. Juli 2023, findet von 10 bis 13 Uhr das Auftaktfest zum Ulrichsjubiläum auf dem Augsburger Rathausplatz statt.

» Termine der Veranstaltungen im Ulrichsjahr:
www.ulrichsjubilaem.de/all-events/

Impressum

Konzeption, Redaktion, Gestaltung:
concret Werbeagentur Augsburg GmbH, www.concret.cc
Text: Martin Kluger | Fotografie: Martin Kluger (28), Sonja Wolf (1)

Herausgeber:
Regio Augsburg Tourismus GmbH
Verantwortlich:
Götz Beck, Tourismusdirektor
Touristinformation, Rathausplatz 1
Tel. 0821 50207-0
www.augsburg-tourismus.de



Mit App und Geocaching-Tour auf Spurensuche zur Lechfeldschlacht

Vor den Toren Augsburgs wurde Geschichte geschrieben. Eine Wissensspiel-App und ein spannendes GPS-Abenteuer laden zur Zeitreise anno 955 ein:

Die ungarischen Magyaren, ein kriegerisches Reitervolk, verbreiten mit ihren Beutezügen im gesamten ostfränkischen Reich Angst und Schrecken. Niemand gebietet ihnen Einhalt, denn in König Ottos Reich rivalisieren die Stämme...

Kostenloser App-Download, Begleitheft GPS-Abenteuer und weitere Infos unter:

www.955schlachtaufdemlechfeld.de
www.955schlachtaufdemlechfeld.de/955-spurensuche
www.augsburg-tourismus.de

Essen&Trinken im Wittelsbacher Land

Ort

Außengastronomie



INTERNATIONALE KÜCHE

Gasthaus und Biergarten



KULINARISCHES

Gasthaus Goldener Stern



BAYERISCH/SCHWÄBISCH

Gasthof Zum Schloß



Messekontingente, Hotelzimmer



Hotels buchen



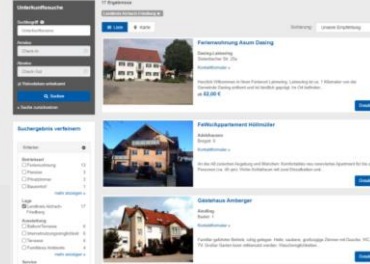
Privatunterkünfte



Pauschalangebote



Camping & Wohnmobil



Auf dem Buchungsportal der Regio Augsburg Tourismus werden über 240 Betriebe aus der Region gelistet und betreut!



**Online-Buchungsportal „Tomas“, Hotelzimmer & Ferienwohnungen
Gastro-Infos**

<https://www.augsburg-tourismus.de/de/uebernachten>

<https://www.augsburg-tourismus.de/de/essen-trinken/wittelsbacher-land>



Die Wittelsbacher im Wittelsbacher Land

Erlebnisse, Wandern und Radwandern
zwischen Aichach und Friedberg

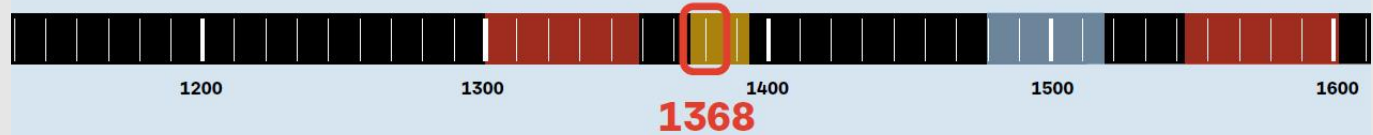


Wittelsbacher Herrscher und ihre Territorien 1305 – 1918



**Ludwig IV.
der Bayer**
1282 – 1347

starten





Die Sisi-StraÙe – eine Kulturroute

Hotels | Reiseangebote | MICE | Infos & Partner



Sisi-Schloss, Unterwittelsbach

© Eichl Echter, Stadt Aichach

Augsburg

Aichach

Starnberger See

Aichach/Unterwittelsbach

Wenige Kilometer von Augsburg entfernt liegt das **Wasserschloss Unterwittelsbach** nahe dem **Städtchen Aichach**. Dieses Schloss mit seinen stilvollen Parkanlagen, das 1126 erstmals urkundliche Erwähnung findet, wird ab 1838 für lange Jahre eine beliebte Sommerresidenz für Sisis Vater, den geselligen Herzog Max. Sie wird von ihm auch inniglich "meine Burg" genannt.

Der Herzog besitzt im "Wittelsbacher Land" zudem ein riesiges Jagdrevier, das er gern und häufig nutzt. Die junge Sisi vermag hier im Altbairischen unbeschwerte Kindheitstage zu erleben. Nicht die Hofetikette, sondern Spielen, Toben und Jagen bestimmen den Lauf sorgloser Stunden. Die kleine Wittelsbacherin Elisabeth liebt es, nach Herzenslust Naturkind zu sein, sich ungezwungen und frei bewegen zu können. Und ihr Vater Herzog Max schätzt es, dass seine Töchter keine "herumstolzierenden Königinnen" imitieren.

Tipp/ Sehenswert:

Das Wasserschloss Unterwittelsbach („Sisi-Schloss“) ist von Mai bis November geöffnet und bietet wechselnde Sonderausstellungen.





Augsburg Gruppenreisen

Augsburg | Wittelsbacher Land | Augsburger Land



 Weiteres
Wassersystem
Augsburg

Ausflüge im Landkreis Aichach-Friedberg

Im Osten von Augsburg liegt das Wittelsbacher Land, wo Wittelsbacher im Mittelalter die altpalatinischen Herzogstädte Aichach und Friedberg gründeten. In Unterwittelsbach bei Aichach entdeckt man ein Kindheitschloss der Kaiserin Elisabeth („Sisi“), in Friedberg das Wittelsbacher Schloss hoch über dem Lechtal bei Augsburg.



S002 Die Geschichte der Wittelsbacher im Landkreis Aichach-Friedberg

Im Mittelalter gründeten Wittelsbacher die beiden altpalatinischen Herzogstädte Aichach und Friedberg. Beide Städte sind bis heute von den Wittelsbachern geprägt – mit barocken Rathäusern, Tor- und Wehrtürmen als Relikten der Stadtbefestigung und zwei sehenswerten Schlössern: Das Wittelsbacher Schloss in Friedberg ist eine Renaissancefestung, die jetzt das Museum Friedberg beherbergt. Und im Aichacher Stadtmal Unterwittelsbach findet man ein Wasserschlosschen, das Herzog Max in Bayern, dem Vater der Kaiserin Elisabeth („Sisi“), gehörte und wo nun eine Dauerausstellung zu sehen ist.

Ausflug

Leistung: Betreuung durch einen Gästeführer
Preis pro Gruppe: € 220,- zzgl. Bus und Eintritt zur Landesausstellung
Dauer: 4 Stunden
Hinweis: Auch als Tagestour (€ 300,- pro Gruppe zzgl. Bus und Eintritt in die Museen)

LESETIPP

„Morde, Macht und Mythos... Denkmäler und Städte der Wittelsbacher im Wittelsbacher Land“ leitet zu den Denkmälern der Dynastie – von der Ruine der namensgebenden Burg in Oberwittelsbach über die Städte Aichach und Friedberg bis zu Erinnerungen an Könige, Kriege und Morde.



Augsburg Gruppenreisen

Ausgewählte Preise inkl. gesetzlicher MwSt. Da Regio Augsburg Tourismus Online-Buchungen eine reine Vertriebsplattform



S01 Zu Kindheitschlössern der Kaiserin Elisabeth

Ein Ausflug zu den Wurzeln der Wittelsbacher, die mehr als 700 Jahre lang Bayern regierten: In Oberwittelsbach stand die namensgebende, 1209 zerstörte Stammburg. Im Wasserschloss Unterwittelsbach verbrachte die kleine „Sisi“ bei ihrem Vater Herzog Max in Bayern stolle Tage ihrer Kindheit: Die Wittelsbacherin verzauberte später als Kaiserin von Österreich die Welt. Die Tour beginnt in Augsburg: Dort lebte der Bruder der Kaiserin, hier heiratete er eine Schauspielerin. Die uneheliche Tochter Marie Louise wurde später vom Hof verboten, weil sie Mitschuld am Tod des einzigen Sohns der Kaiserin trug. Beide Stationen liegen auf der „Sisi-Strasie“.

Ausflug

Leistung: Betreuung durch einen Gästeführer
Preis pro Gruppe: € 220,- zzgl. Bus und Eintritt in die Sonderausstellung im Schloss Unterwittelsbach
Dauer: 4 Stunden

? LAUSCHTOUREN

Zwei „Lauschtouren“: „Rund ums Sisi-Schloss Aichach – Prinzessin Elisabeth und der legendäre Clan der Wittelsbacher“ und „Ludwig Ganghofer in Welden – Der vergessene Bestsellerautor“ leiten quasi als „Kopf-Kino“ auf Wegen um das Sisi-Schloss in Unterwittelsbach sowie um die Ganghofer-Stätte Welden im Landkreis Augsburg. www.bayerisch-schwaben.de/lauschtour



P101 Der „Bayerische Hiasl“: Wilderer und Räuber, Sozialrebell und Volksheld

Der 25-jährige Mathias Klostermayr aus Kissing, der „Bayerische Hiasl“, wurde 1771 hingerichtet und gewürdigt. Der Wilderer, Räuberhauptmann und Mörder hatte viele Verbrechen begangen. Doch für die Landbevölkerung war der „Hiasl“ ein Held, weil er das vom Adel gehegte Wild wegjagte, das die Felder verwüstete. Wer war der „Fürst der Wälder“, der seine Taten und seinen Freiheitsdrang am Ende mit seinem Leben bezahlen musste? War er nur ein simpler Verbrecher – oder war er ein Sozialrebell, der gegen die Ungerechtigkeit seiner Zeit kämpfte? Um Kissing und bei Augsburg stößt man auf etliche Spuren des „Bayerischen Hiasl“, die auch an seine Zeit – die der Absolutismus und das frivole Rokoko prägen – erinnern.

Ausflug

Info/Buchung: www.hiasl-raeuber.de



LESETIPP

„Wittelsbacher Land. Ziele im Landkreis Aichach-Friedberg“: Der Titel verrät, was drin ist in diesem Reisetaschenbuch – vom „Sisi-Schloss“ bis zur Wallfahrtskirche. Bundesweit im Buchhandel erhältlich, aber beim Herausgeber, der Regio Augsburg Tourismus GmbH, gratis zu haben.

Ausgewählte Preise inkl. gesetzlicher MwSt. Da Regio Augsburg Tourismus Online-Buchungen eine reine Vertriebsplattform

Ausflüge im Landkreis Aichach-Friedberg 43



**Gutscheine für Führungen
Verschenken Sie doch
gleich die ganze Stadt!**

Begeistern Sie mit einem ganz besonderen Erlebnis: Gutscheine für Führungen durch eine der faszinierendsten Städte Deutschlands – das 2000-jährige Augsburg.

Wir bieten individuelle Führungen für Einzelpersonen oder Gruppen in vielen Sprachen, Schauspielerführungen und Familien-/Sonderführungen zu verschiedenen Themen an.

Weitere Informationen und Buchung:
www.augsburg-tourismus.de

Regio Augsburg Tourismus GmbH
Tour-Information | Rathausplatz 1 | 89100 Augsburg
Telefon 08 2195 02 02-0 | Telefax 08 2195 02 07-45
tourismus@regio-augsburg.de

Augsburg Gruppenreisen

© Regio Augsburg Tourismus GmbH

REGIO AUGSBURG
Tourismus

Jetzt mit der neuen App „Augusta Videlicum“

Die Römer in und um Augsburg

„Augusta Videlicum“ – ein digitaler Besuch im römischen Augsburg

Welterbe Wasserversorgung Augsburg

Augusta Videlicum

— Ein digitaler Besuch im römischen Augsburg —

Die neue App Augusta Videlicum bietet mit elf Stationen einen interaktiven Zugang zum römischen Augsburg und seiner Region. Mit Augmented-Reality-Funktion, Karte, Rätseln und mehr. Auch in englischer Sprache.

Jetzt kostenlos herunterladen:

App Store | Google Play

gefördert durch:

Bayrisches Staatsministerium der Finanzen und für Heimat | Stadt Augsburg | Regio Augsburg Tourismus

Ein Gemeinschaftsprojekt der Städtischen Stadtgeschichte der Stadt Augsburg, Kurstiftungen & Museen Augsburg/Stadtarchäologie Augsburg und der Regio Augsburg Tourismus GmbH in Zusammenarbeit mit der Jar GmbH.

ZURÜCK ZUR HEUTIGEN KARTE

UMFÄRBN

ZEITREISE

PUZZLE

Wechseln

Stadt/Land Kooperationen Kirchen-Klöster-Pilgerwege

1 Kloster Obersiebenbrunn

Das benediktinische Kloster Obersiebenbrunn ist das kulturhistorische Zentrum der Metropolregion Augsburg. Die Klosterkirche ist ein herausragendes Beispiel für die gotische Architektur in Bayern. Der Klosterhof ist ein wunderschöner Park mit vielen Bäumen und Blumen.

Geometrie, Ort: Ober-Obersiebenbrunn
www.kloster-obersiebenbrunn.de

1 St. Martin Gabelbach

Das Kloster St. Martin in Gabelbach ist ein benediktinisches Kloster. Die Klosterkirche ist ein wunderschönes Beispiel für die gotische Architektur in Bayern. Der Klosterhof ist ein wunderschöner Park mit vielen Bäumen und Blumen.

Zentrum, Ort: Gabelbach
www.kloster-obersiebenbrunn.de

1 St. Michael Viola

Die Kirche St. Michael in Viola ist eine gotische Kirche. Die Klosterkirche ist ein wunderschönes Beispiel für die gotische Architektur in Bayern. Der Klosterhof ist ein wunderschöner Park mit vielen Bäumen und Blumen.

Altenheim, Ort: Viola
www.kloster-obersiebenbrunn.de

1 Kloster Holzeln

Das Kloster Holzeln ist ein benediktinisches Kloster. Die Klosterkirche ist ein wunderschönes Beispiel für die gotische Architektur in Bayern. Der Klosterhof ist ein wunderschöner Park mit vielen Bäumen und Blumen.

Altenheim, Ort: Holzeln
www.kloster-obersiebenbrunn.de

1 Kloster Thierhaupten

Das Kloster Thierhaupten ist ein benediktinisches Kloster. Die Klosterkirche ist ein wunderschönes Beispiel für die gotische Architektur in Bayern. Der Klosterhof ist ein wunderschöner Park mit vielen Bäumen und Blumen.

Thierhaupten, Ort: Thierhaupten
www.kloster-obersiebenbrunn.de

1 Autoabahnkirche Adersried

Die Kirche Adersried ist eine gotische Kirche. Die Klosterkirche ist ein wunderschönes Beispiel für die gotische Architektur in Bayern. Der Klosterhof ist ein wunderschöner Park mit vielen Bäumen und Blumen.

Adersried, Ort: Adersried
www.kloster-obersiebenbrunn.de

1 St. Thekla Walden

Die Kirche St. Thekla in Walden ist eine gotische Kirche. Die Klosterkirche ist ein wunderschönes Beispiel für die gotische Architektur in Bayern. Der Klosterhof ist ein wunderschöner Park mit vielen Bäumen und Blumen.

Walden, Ort: Walden
www.kloster-obersiebenbrunn.de

1 St. Jakobus d. Ä. und Laurentius Sibersbach

Die Kirche St. Jakobus und Laurentius in Sibersbach ist eine gotische Kirche. Die Klosterkirche ist ein wunderschönes Beispiel für die gotische Architektur in Bayern. Der Klosterhof ist ein wunderschöner Park mit vielen Bäumen und Blumen.

Sibersbach, Ort: Sibersbach
www.kloster-obersiebenbrunn.de

1 Maria Hilf Klosterlechfeld

Die Kirche Maria Hilf in Klosterlechfeld ist eine gotische Kirche. Die Klosterkirche ist ein wunderschönes Beispiel für die gotische Architektur in Bayern. Der Klosterhof ist ein wunderschöner Park mit vielen Bäumen und Blumen.

Klosterlechfeld, Ort: Klosterlechfeld
www.kloster-obersiebenbrunn.de

1 Herrgottsruh Friedberg

Die Herrgottsruh in Friedberg ist ein gotisches Kloster. Die Klosterkirche ist ein wunderschönes Beispiel für die gotische Architektur in Bayern. Der Klosterhof ist ein wunderschöner Park mit vielen Bäumen und Blumen.

Friedberg, Ort: Friedberg
www.kloster-obersiebenbrunn.de

1 Spirituelle Aichach

Die Kirche St. Marien in Aichach ist eine gotische Kirche. Die Klosterkirche ist ein wunderschönes Beispiel für die gotische Architektur in Bayern. Der Klosterhof ist ein wunderschöner Park mit vielen Bäumen und Blumen.

Aichach, Ort: Aichach
www.kloster-obersiebenbrunn.de

1 Burgkirche Oberwittelsbach

Die Kirche St. Marien in Oberwittelsbach ist eine gotische Kirche. Die Klosterkirche ist ein wunderschönes Beispiel für die gotische Architektur in Bayern. Der Klosterhof ist ein wunderschöner Park mit vielen Bäumen und Blumen.

Aichach, Ort: Oberwittelsbach
www.kloster-obersiebenbrunn.de

1 Schönschire Kirchertwittelsbach

Die Kirche St. Marien in Kirchertwittelsbach ist eine gotische Kirche. Die Klosterkirche ist ein wunderschönes Beispiel für die gotische Architektur in Bayern. Der Klosterhof ist ein wunderschöner Park mit vielen Bäumen und Blumen.

Aichach, Ort: Kirchertwittelsbach
www.kloster-obersiebenbrunn.de



Augsburg: Brennpunkt der Religionsgeschichte
Bischofsstadt, Stadt der Reformation und das Kulturbere Augsburgs

Wahrheit ist im Auge
Augsburg



Augsburg: vom Brennpunkt des Gläubigenstreits zum internationalen Kulturbere

Wahrheit ist im Auge
Augsburg

Impressum
Regio Augsburg Tourismus GmbH
Schulwegstraße 14, 86332 Augsburg
Telefon: 0821 30211
www.regio-augsburg.de

REGIO AUGSBURG
Tourismus

Kooperation: www.kooperation.de
Gästebuch: www.guestbook.de
Augsburg: www.augsburg.de



Gut Schwabhof



Tagungshotel, Eventlocation

Hotel und Gasthaus Blumenthal



Kloster Holzen Hotel GmbH



Eventlocation

Wittelsbacher Schloss Friedberg



Kloster Holzen Gewölbesaal



Tagungshotel, Eventlocation

Schloss Leitheim





Partner:



BUCHHANDLUNG
AM OBSTMARKT
Büchergile • Buchstube

Architekturgruppe Raumstadt

Architekturgruppe Raumstadt



IHRE GEDANKEN ZUR KAHNFAHRT?



WIR GESTALTEN UNSERE
AUGSBURGER KAHNFAHRT
ERSTE ÜBERLEGUNGEN

GERNE KÖNNEN SIE KONTAKT MIT UNS AUFNEHMEN: REGIO@REGIO-AUGSBURG.DE, WEITERE INFORMATIONEN UNTER: WWW.AUGSBURG-TOURISMUS.DE





Geschäftsbericht 2024 der Regio Augsburg Tourismus GmbH

Zahlen | Leistungen | Fakten | Perspektiven



Die Leistungen der Regio Augsburg Tourismus GmbH für den Landkreis Aichach-Friedberg

Leistungen

Information und Bestellservice, Zimmervermittlung, Organisation von Tagungsorten, Versand und Prospektverteilung vor Ort, Träger und externe Tourist-Informationen und Betreuung gemeinsamer Werbemittel und Pressearbeit
Entwicklung und Pflege Homepage und Social Media
Organisation und Teilnahme an Workshops und Tagungen für touristische Kooperationspartner, Kooperationsarbeit im vorgelagerten Raum, Marktanalysen und Gutachten, Akquisition und Betreuung von Leistungsträgern
Organisation organisatorischer Binnensitzungen, Jahreshauptversammlung etc.)
Betreuung der Verwaltung (Rechnungswesen, Controlling, Personalverwaltung etc.)
Betreuung von Gästen und Veranstaltern
Übersetzung und Sprachpraxis sowie Übersetzungsarbeiten

Gemeinsame Kommunikation für die Gebietskörperschaften

- Printproduktionen**
- Sales-Guide für Übernachtungsbetriebe und Gastronomie
 - Sales-Guide für Messen, Tagungen und Kongresse sowie Incentives
 - Sales-Guide für Führungen, Fahrten und Rahmenprogramme der MICE-Branche und anderer Veranstalter
 - Themenbroschüren (Wandern, Radwandern, Römer, Kirchen und Klöster, Mozart etc.)
 - Jahresspezifisch oder anlassspezifische Broschüren (Weihnachtsmärkte, „Urlaub daheim“, Ausstellungen etc. - teilweise in Fremdsprachen)
 - Anzeigenwerbung (Fachmedien, Tageszeitungen, Publikumsmagazine, Gegenseitigkeitsanzeigen, Anzeigenkooperationen, Reiselerliteratur)
 - Plakatwerbung
 - Mailings
 - Jährlicher Geschäftsbericht

Reiselerliteratur und Reisemagazin

- Museumsführer für die Region
- Wander- und Radwanderführer für die Region
- Reiseführer Mozart (für Augsburg und die Region)
- Reiseführer für den Landkreis Aichach-Friedberg
- Jährlich erscheinendes Tourismusmagazin für die Region (ca. 100.000 Leser p.a.)
- Unterstützung und Förderung regional-spezifischer Reiselerliteratur, z.B. Wittelsbacher, Kaiserin Elisabeth

Internet und Social Media

- Homepage für die gesamte Region
- Homepage mehrsprachig (E, I und sechs weitere Sprachen)
- ständige inhaltliche redaktionelle Pflege der Homepage
- Web-Portale für Wander- und Radwanderrouten
- Betreuung der Sozialen Medien (Facebook, Instagram)

Medien- und Pressearbeit

- ständige Information der lokalen Medien (Zeitungen, Anzeigenblätter, Lokalrundfunk und -TV)
- anlassbedingte Aussendungen an regionale Medien bis hin zu Medien im gesamten deutschsprachigen Raum (Nachrichtendienste, Zeitungen, Anzeigenblätter, Zeitschriften, Rundfunk, Fernsehsender)
- Betreuung von Zeitungsjournalisten, Hörfunk- und TV-Teams sowie von Bloggern (lokal, regional, international)
- Material für Autoren, Studierende, Wissenschaftler, Firmen

Zulieferung von Text- und Bildmaterial an Kooperationspartner und Tourismusverbände

- Tourismusverband Allgäu/Bayerisch-Schwaben
- Bayern Tourismus Marketing
- Arge Romantische Straße
- Sisi-Straße
- Via Julia und Via Claudia Augusta
- Jakobus-Pilgerweg in Bayerisch-Schwaben

Schaffung bzw. Förderung neuer touristischer Angebote

- neue Angebotsstrukturen für Themen wie Museen und Ausstellungen, Sisi-Straße, Wittelsbacher etc.
- neue touristische Profile (Sisi-Schlösser, Bayerischer Hiasl, Schlacht auf dem Lechfeld, München-Augsburg-Radweg, Lechradweg)

Vermarktung der thematischen Vernetzungen von Stadt und Land

- Stadt-Land-Kooperation Stadtpaziergänge/Wandern/Radwandern
- Stadt-Land-Kooperation Kirchentourismus/spiritueller Tourismus
- Web-Portale für Wander- und Radwanderrouten
- München-Augsburg-Radweg
- München-Land-Kooperation Schlacht auf dem Lechfeld
- Lechradweg

Vermarktung der Alleinleistung des Landkreises Aichach-Friedberg bei thematischen Profilen

- Wittelsbacher
- Kaiserin Elisabeth
- Museum Friedberg im Wittelsbacher Schloss
- Bayerischer Hiasl
- Jesuitenweg
- Osenweg
- Spezialitätenwege
- Altstadtfest Friedberger Zeit